
















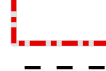
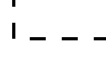


Arten der Vogelschutzrichtlinie			Bestand, Erhaltungs- und Entwicklungsziele	
Lebensstätten, Einzelnachweise und Erhaltungsziele			EU-Code	
ohne Darstellung ¹		Wespennussard (<i>Pernis apivorus</i>)	A072	
ohne Darstellung ¹		Schwarzmilan (<i>Milvus migrans</i>)	A073	
ohne Darstellung ¹		Rotmilan (<i>Milvus milvus</i>)	A074	
ohne Darstellung ¹		Baumfalke (<i>Falco subbuteo</i>)	A099	
ohne Darstellung ¹		Wandfalke (<i>Falco peregrinus</i>) ²	A103	
ohne Darstellung ¹		Hohltaube (<i>Columba oenas</i>)	A207	
ohne Darstellung ¹		Uhu (<i>Bubo bubo</i>) ²	A215	
		Grauspecht (<i>Picus carus</i>)	A234	
		Schwarzspecht (<i>Dryocopus major</i>)	A236	
		Mittelspecht (<i>Dendrocopos medius</i>)	A238	
¹ Die Lebensstätten der Greifvögel Wespennussard, Schwarz- und Rotmilan, Baum- und Wandfalke sowie des Uhus (<i>Bubo bubo</i>) sind kartographisch nicht dargestellt. Sie umfassen das gesamte Vogelschutzgebiet 7323-441 „Vorland der Mittleren Schwäbischen Alb“ ² .				
² Naturschutzfachliche sensible Daten sind kartographisch nicht dargestellt.				
Generelles Erhaltungsziel ist die Erhaltung der Populationen und ihrer einzelnen Lebensstätten in ihrer derzeitigen Ausdehnung und ihrer derzeitigen Erhaltungszustand. Weitere Erhaltungsziele werden kartographisch nicht dargestellt. Diese sind im Textfeld formuliert.				
Hinweis: Die Lebensstätten der Arten sind nur innerhalb der Grenzen des Vogelschutzgebiets 7323-441 „Vorland der Mittleren Schwäbischen Alb“ dargestellt und können über diese hinausreichen.				
Erläuterung der Symbolisierung				
<div><div></div><div> Einzelnachweise von Arten der Vogelschutzrichtlinie</div></div> <div><div></div><div>Bestehende Lebensstätten</div></div>				
Erläuterung der Beschriftung				
<div><div>A207-01[B]</div><div><div>Bewertung:</div><div>A - hervorragender Erhaltungszustand</div><div>B - guter Erhaltungszustand</div><div>C - durchschnittlicher bis beschränkter Erhaltungszustand</div><div>keine - ohne Bewertung</div></div><div><div>Nummer der Erfassungseinheit (Endziffern der Datenbanknummer)</div><div>EU-Code der Vogelart</div></div></div>				
Entwicklungsziele für Arten				
Entwicklungsziele zur Optimierung des derzeitigen Zustands werden kartographisch nicht dargestellt. Diese sind im Textfeld formuliert.				
Sonstiges				
<div><div></div><div>Vogelschutzgebiet 7323-441 „Vorland der Mittleren Schwäbischen Alb“</div></div> <div><div></div><div>Landkreisgrenze</div></div> <div><div></div><div>Gemeindegrenze</div></div>				
Darstellung weiterer Vogelarten auf folgenden Karten:				
Karte B1: Zwergläucher, Wachtel, Wasserralle, Eisvogel, Wendehals, Halsbandschnäpper, Neuntöter und Raubwürger				

