



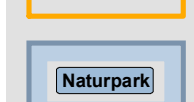




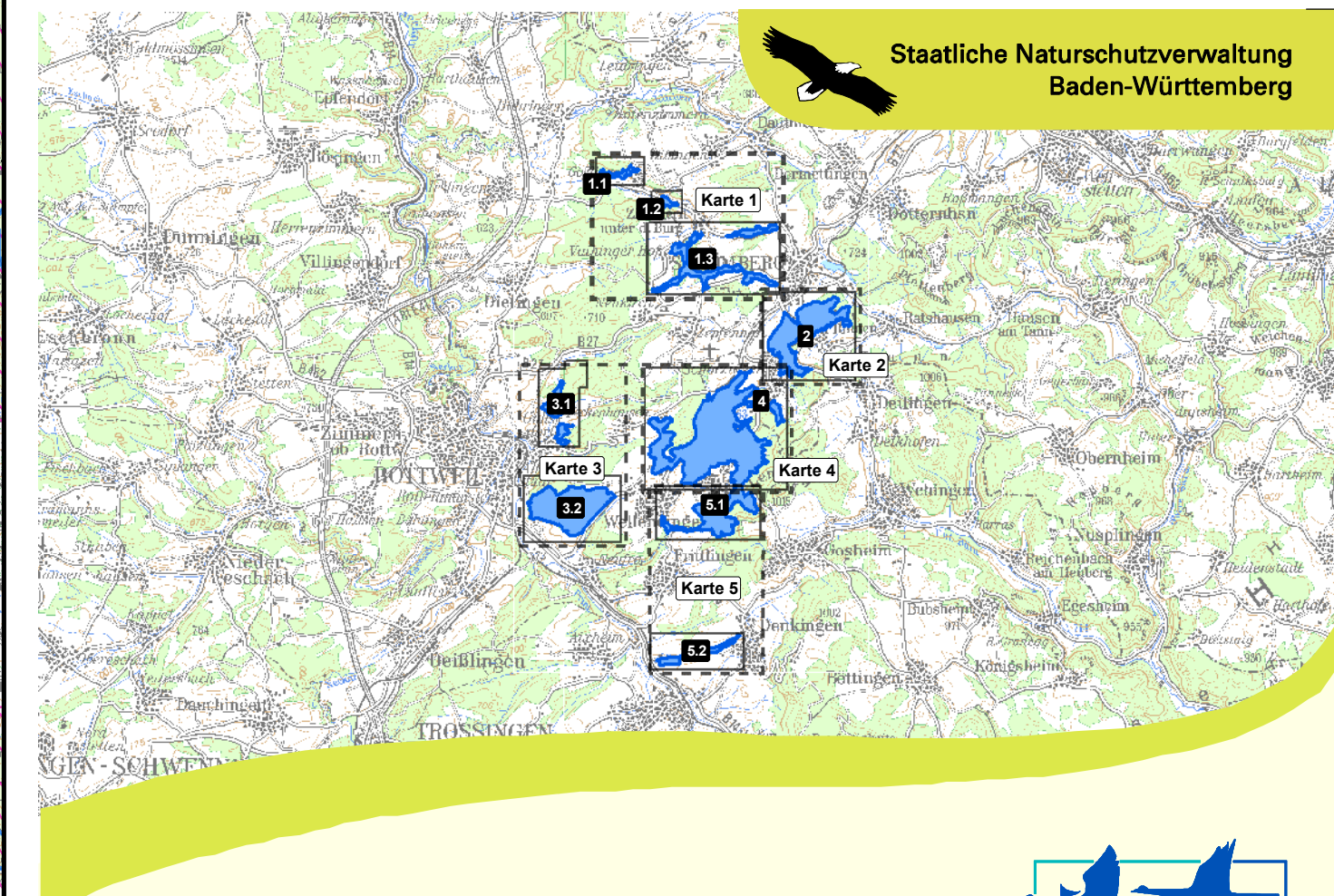
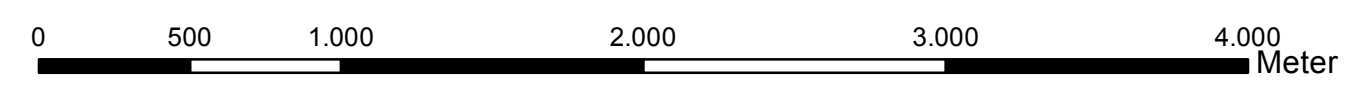


Managementplan für das FFH-Gebiet 7818-341 Prim-Albvorland Übersichtskarte

Legende:

-  FFH-Gebiet 7818-341 Prim-Albvorland
-  Umliegendes FFH-Gebiet
-  Vogelschutzgebiet
-  Naturschutzgebiet
-  Flächenhaftes Naturdenkmal
-  Naturpark
-  Landschaftsschutzgebiet
-  Gemeindegrenze
-  Kreisgrenze



Managementplan
für das FFH-Gebiet
7818-341 Prim-Albvorland



Übersichtskarte inkl. der bestehenden Schutzgebiete

Bearbeiter	Michael Schaal; Sylvia Schenk
Gezeichnet	Thanh Schmitt-Vu
Gefertigt	15.11.2016
Stand der Kartierung	31.06.2015
Maßstab	1 : 25.000

Grundlagen:
- Topographische Karte 1:25.000 (TK 25) - Topographische Karte 1:200.000 (TK200)
- Daten aus dem Räumlichen Informations- und Planungssystem (RIPS)
der Landesanstalt für Umwelt, Messungen und Naturschutz Baden-Württemberg, 03.03.2014
- Geobasisdaten © Landesamt für Geoinformation und Landesentwicklung Baden-Württemberg, www.lgi-bw.de, Az.: 2851.9-1/19

