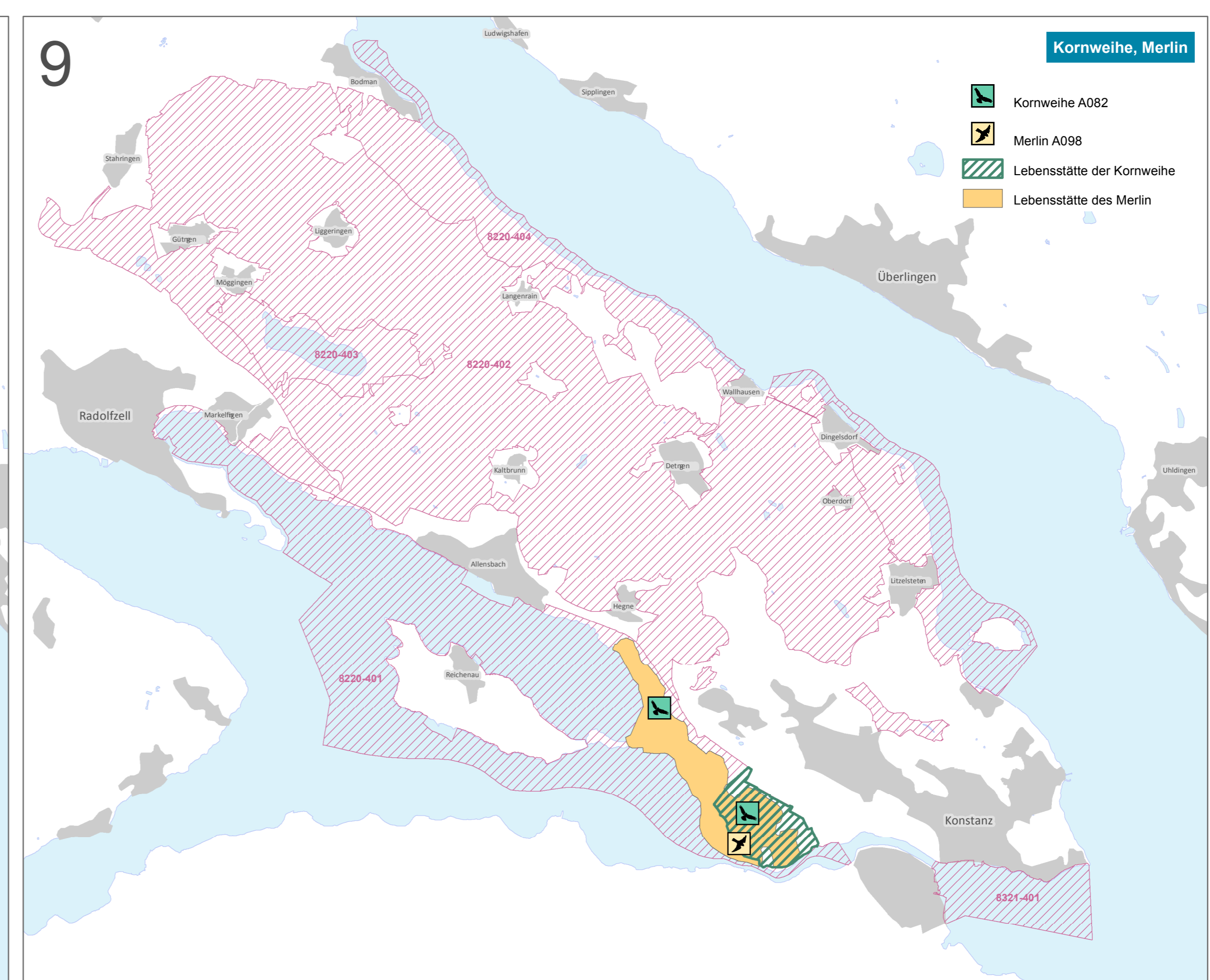
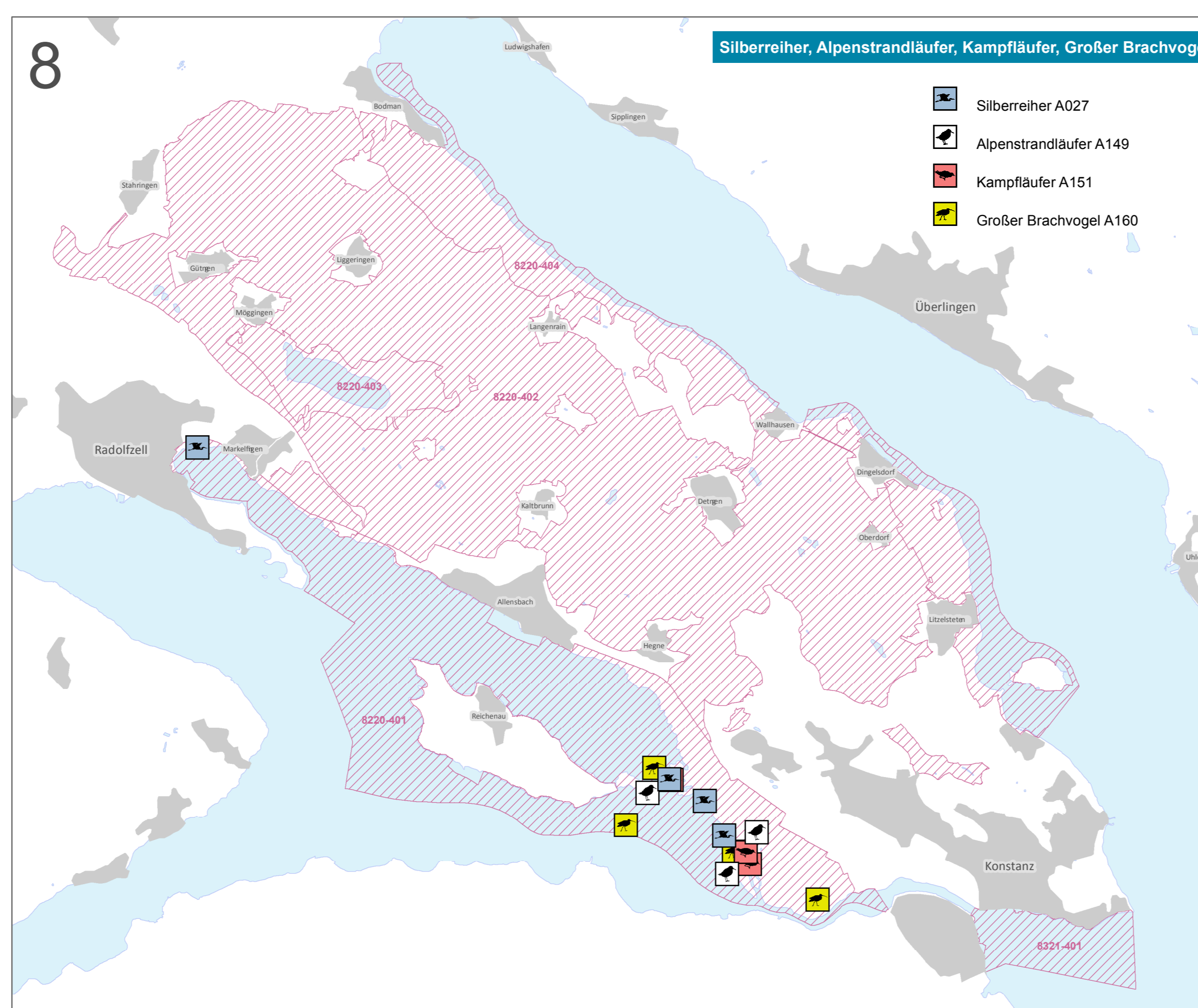
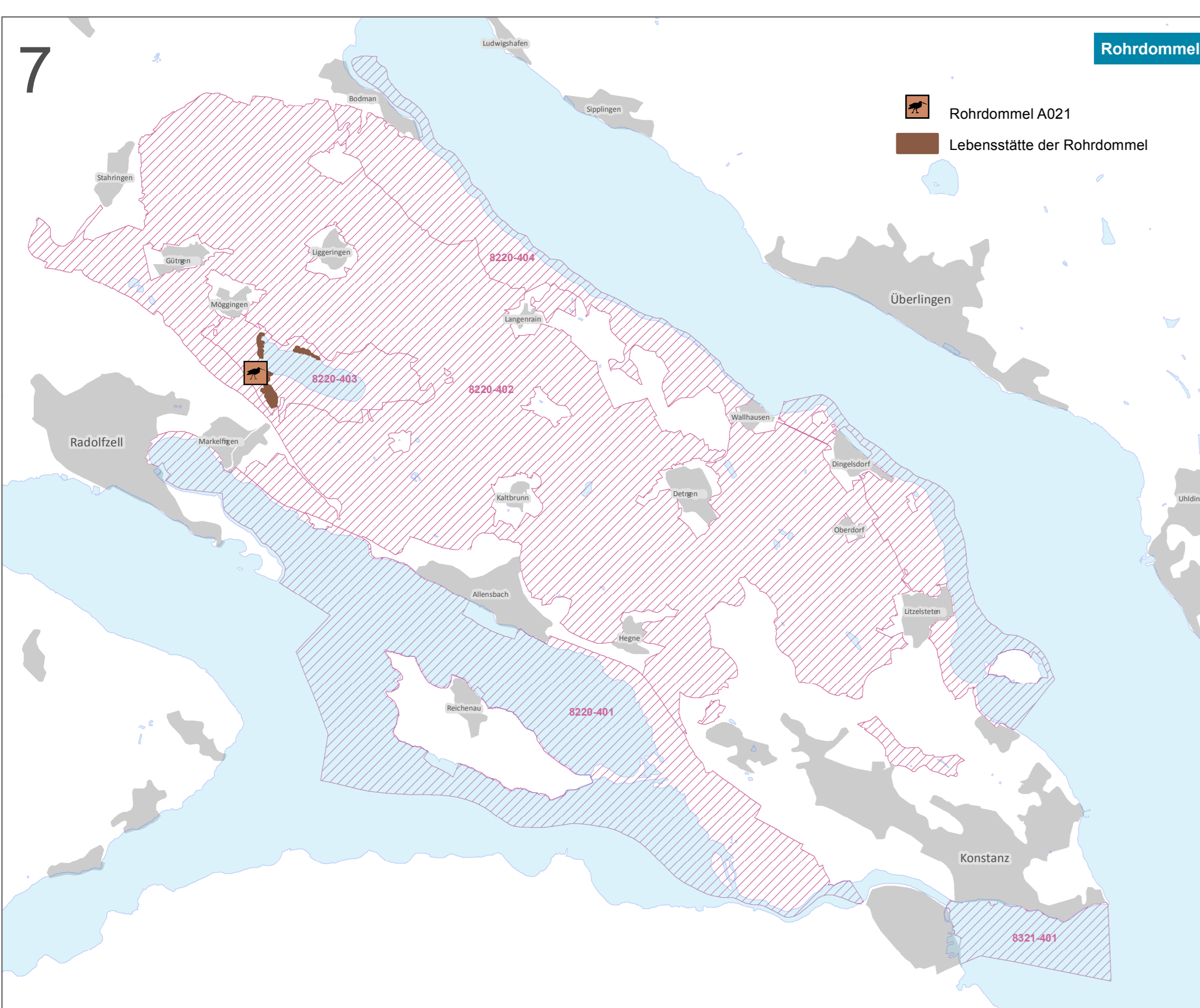
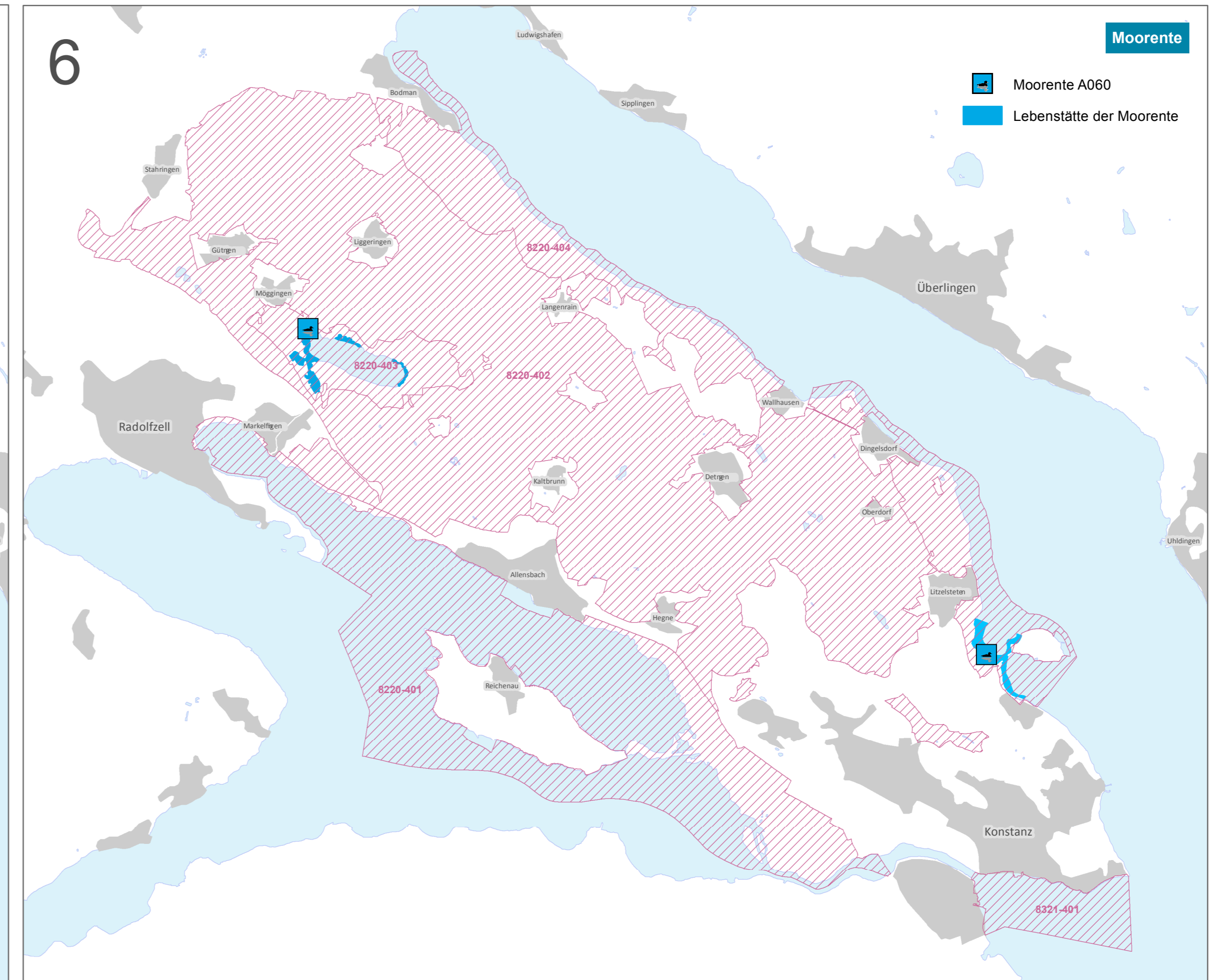
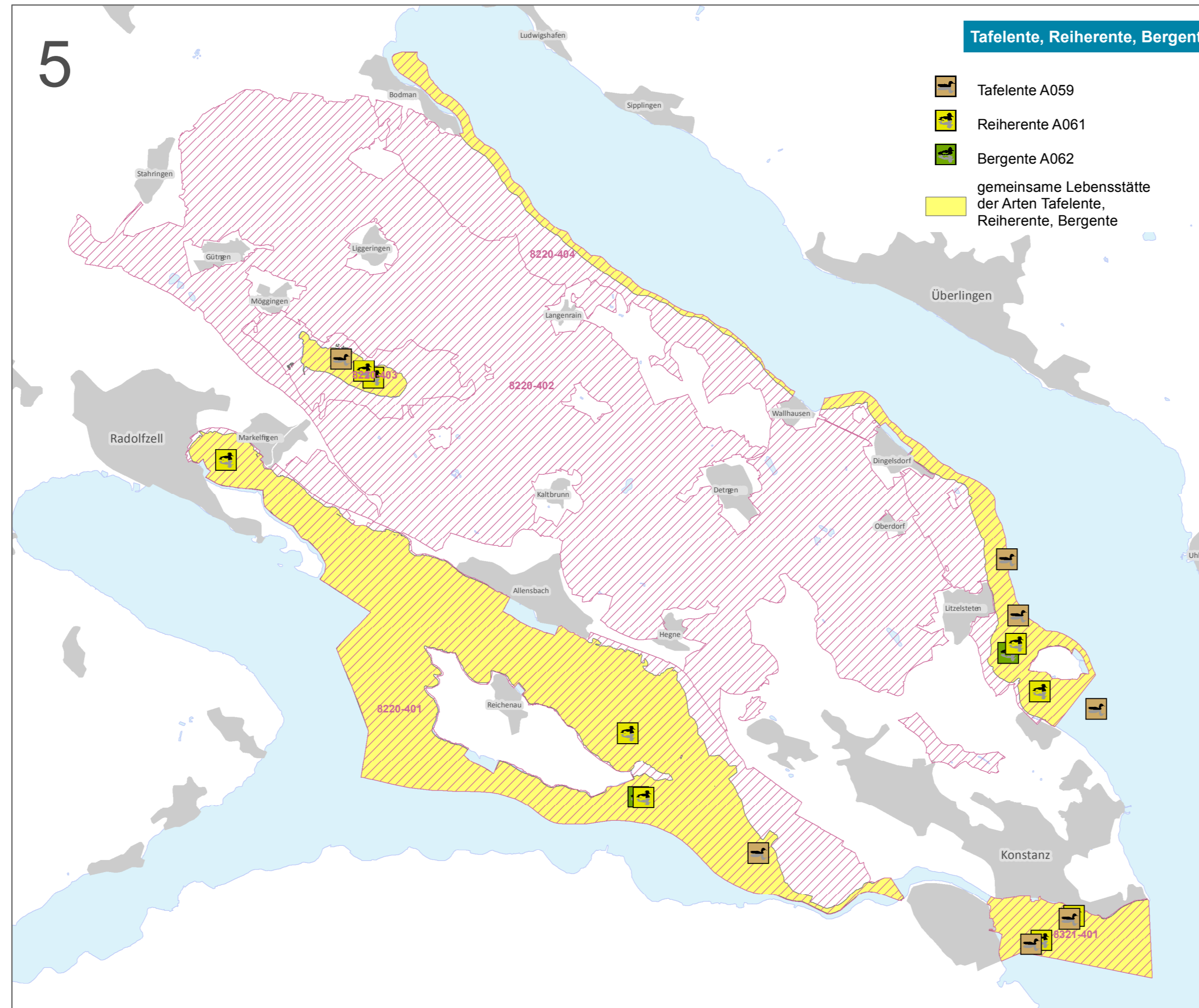
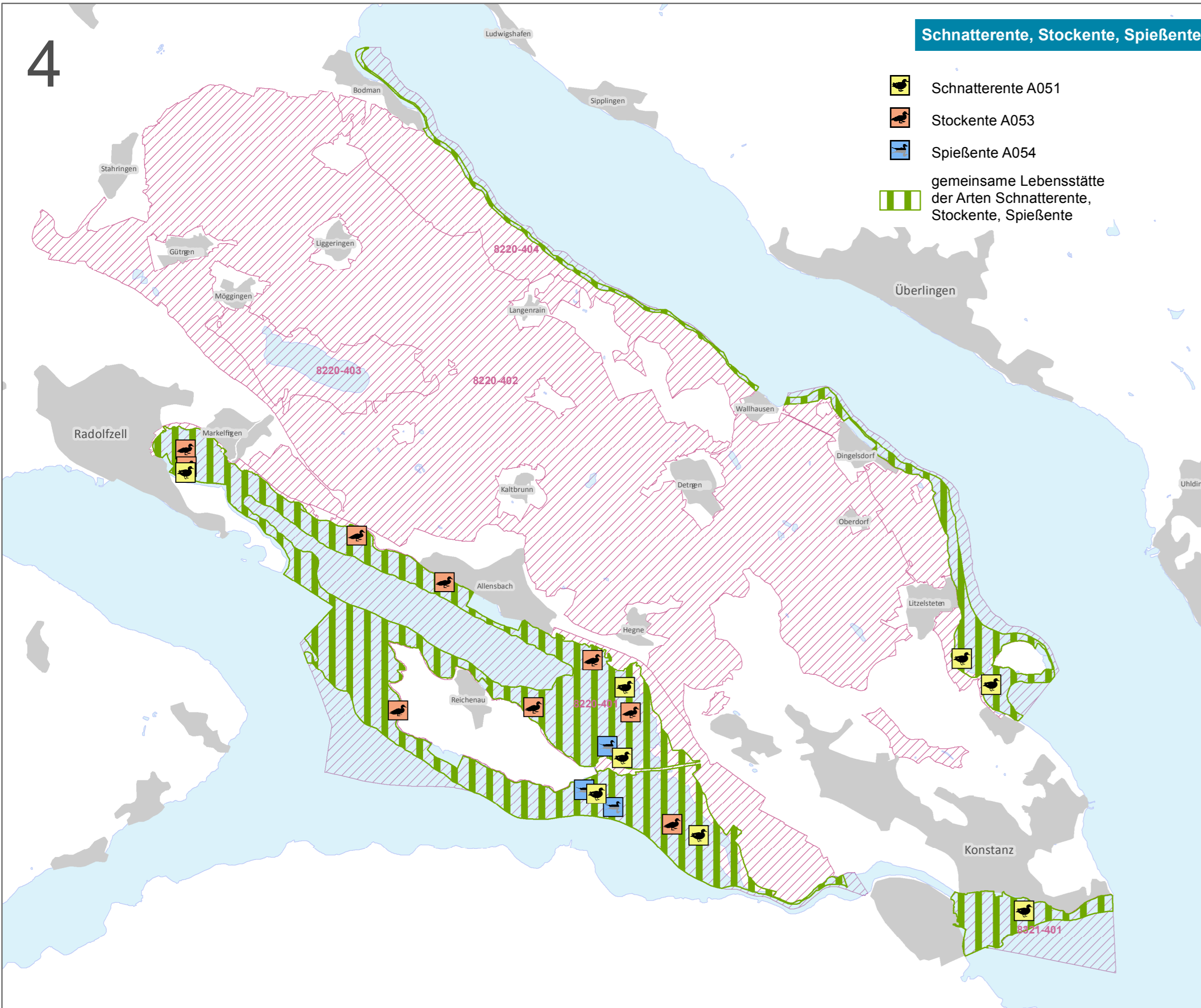
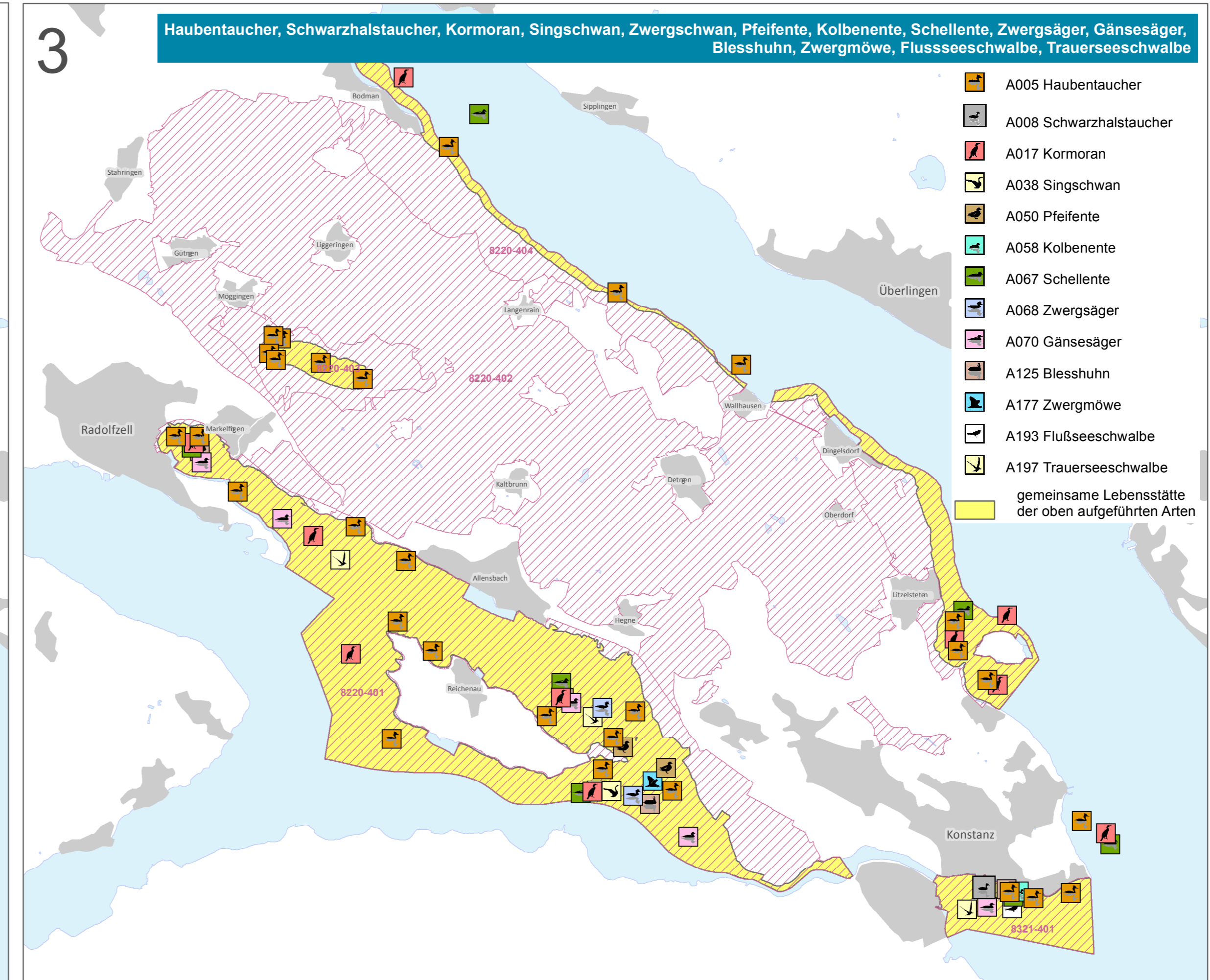
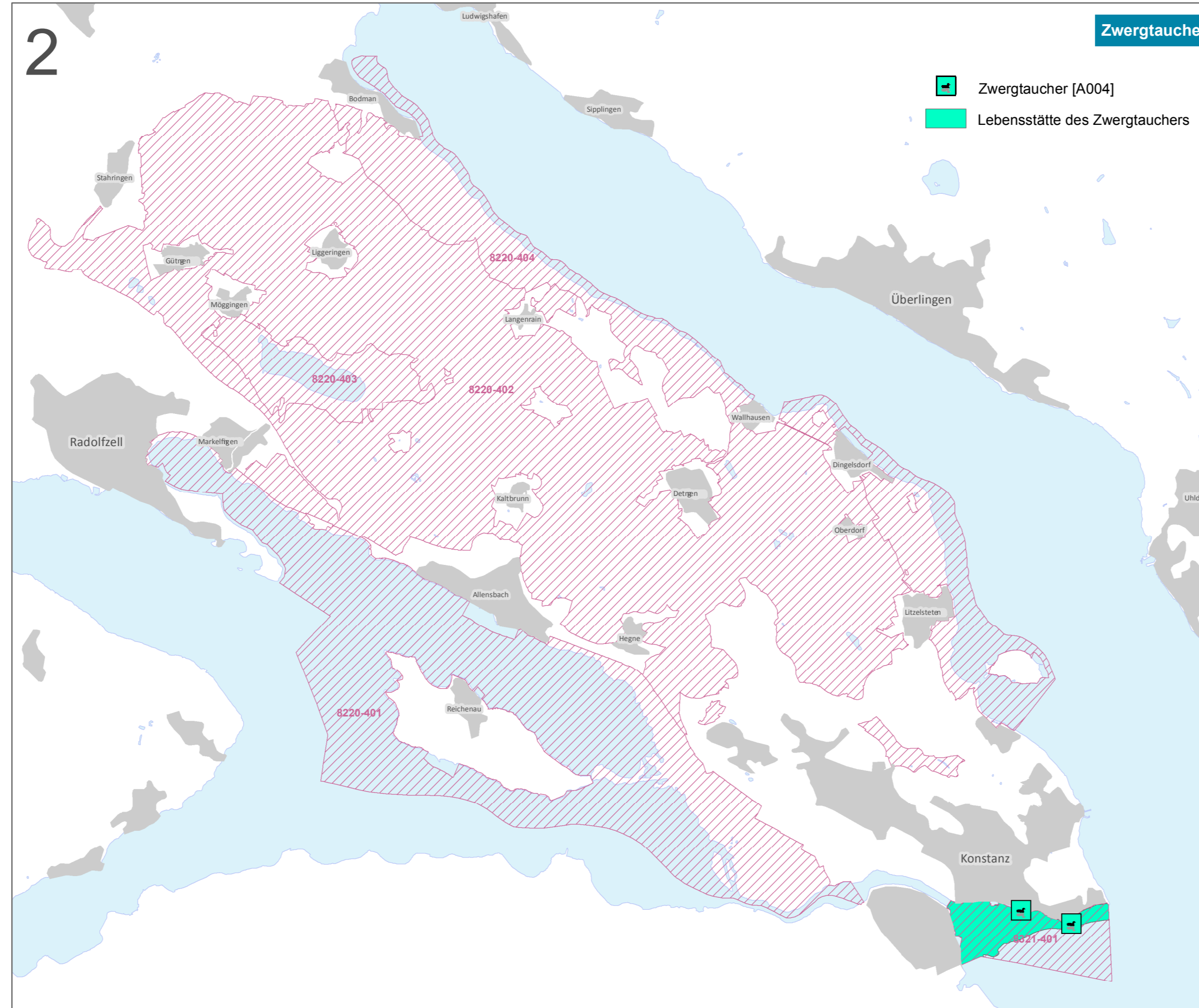
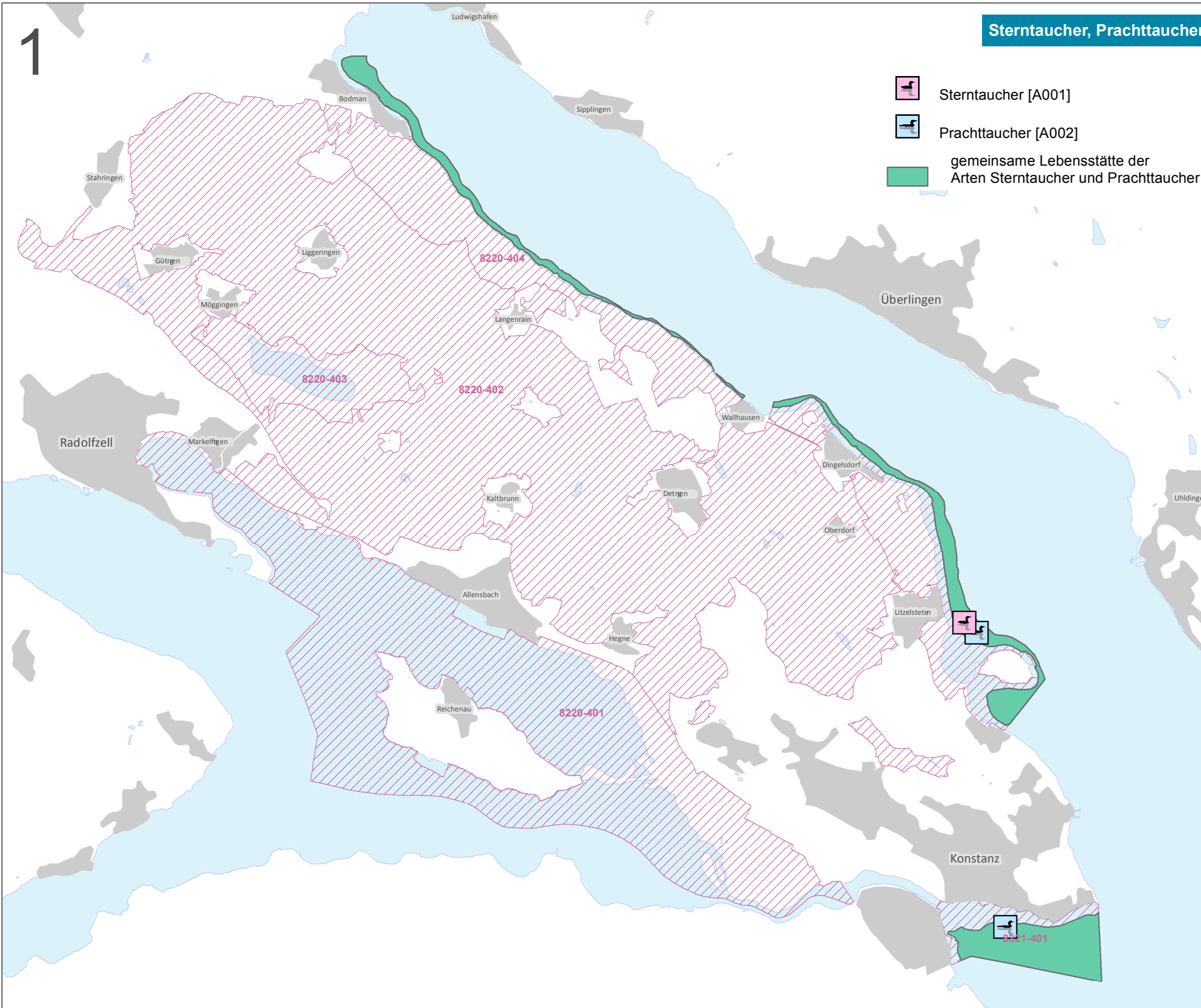


Natura 2000 MaP SPA-Gebiete "Bodanrück"

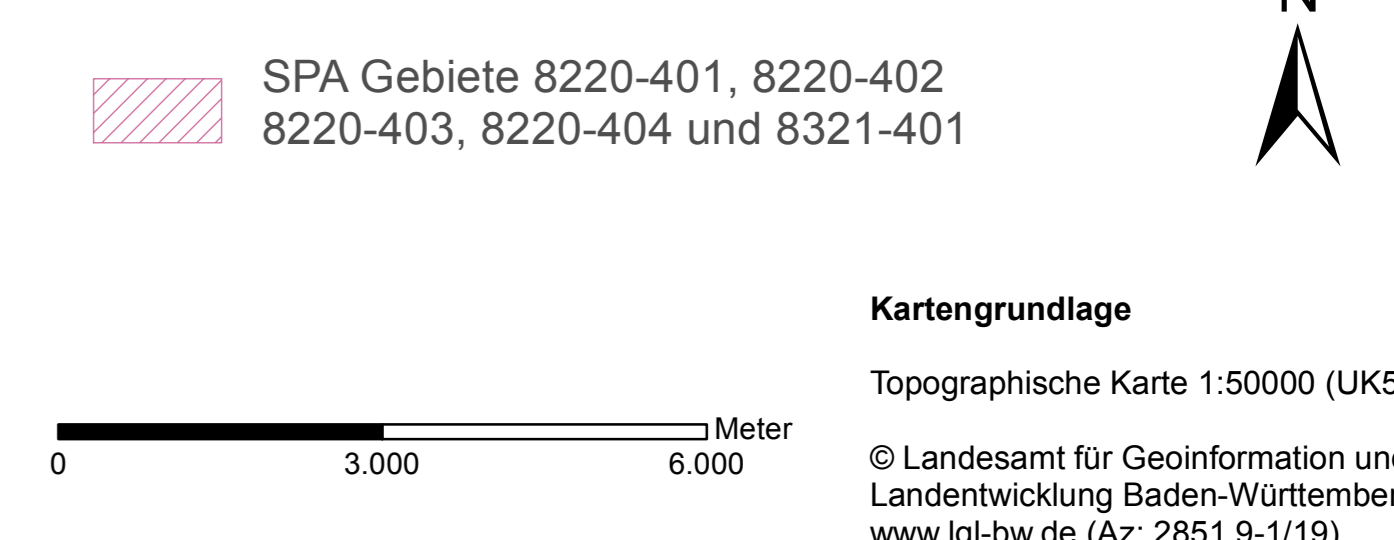


Inhaltsübersicht der Teilkarten

Bestand und Erhaltungsziele
Erhaltungsziel ist generell die Erhaltung des derzeitigen Erhaltungszustandes

- 1 A001 Sterntaucher
A002 Prachtaucher
- 2 A004 Zwergtaucher
- 3 A005 Haubentaucher
A008 Schwarzhalstaucher
A017 Kormoran
A038 Singschwan
A050 Pfeifente
A058 Kolbenente
A067 Schellente
A068 Zwergsäger
A070 Gänsesäger
A125 Blesshuhn
A177 Zwergmöwe
A193 Flußseeschwalbe
A197 Trauerseeschwalbe
- 4 A051 Schnatterente
A053 Stockente
A054 Spießente
- 5 A059 Tafelente
A061 Reiherente
A062 Bergente
- 6 A060 Moorente
- 7 A021 Rohrdommel
- 8 A027 Silberreiher
A149 Alpenstrandläufer
A151 Kampfläufer
A160 Großer Brachvogel
- 9 A082 Kornweihe
A098 Merlin

Hinweis:
Krickente, Kiebitz und Eisvogel haben im Plangebiet sowohl Brut- als auch Gastvorkommen. Die Lebensstätten und Fundpunkte dieser Arten finden sich wegen dem bedeutenderen Vorkommen als Brutvögel auf der Brutvogelkarte.



Managementplan für die Vogelschutzgebiete

8220-402 "Bodanrück"
8220-403 "Mindelsee"
8321-401 "Konstanzer Bucht"
sowie Teile der Vogelschutzgebiete
8220-401 "Untersee"
8220-404 "Überlinger See"

Karte 2d:
Bestands- und Ziekkarte
Gastvogelarten mit Lebensstätten

Auftragnehmer: Vogelwarte Radolfzell
Layout: Rösch / Homburger / Kübler
Gefertigt: 31. März 2013
Maßstab: unmaßstäblich

