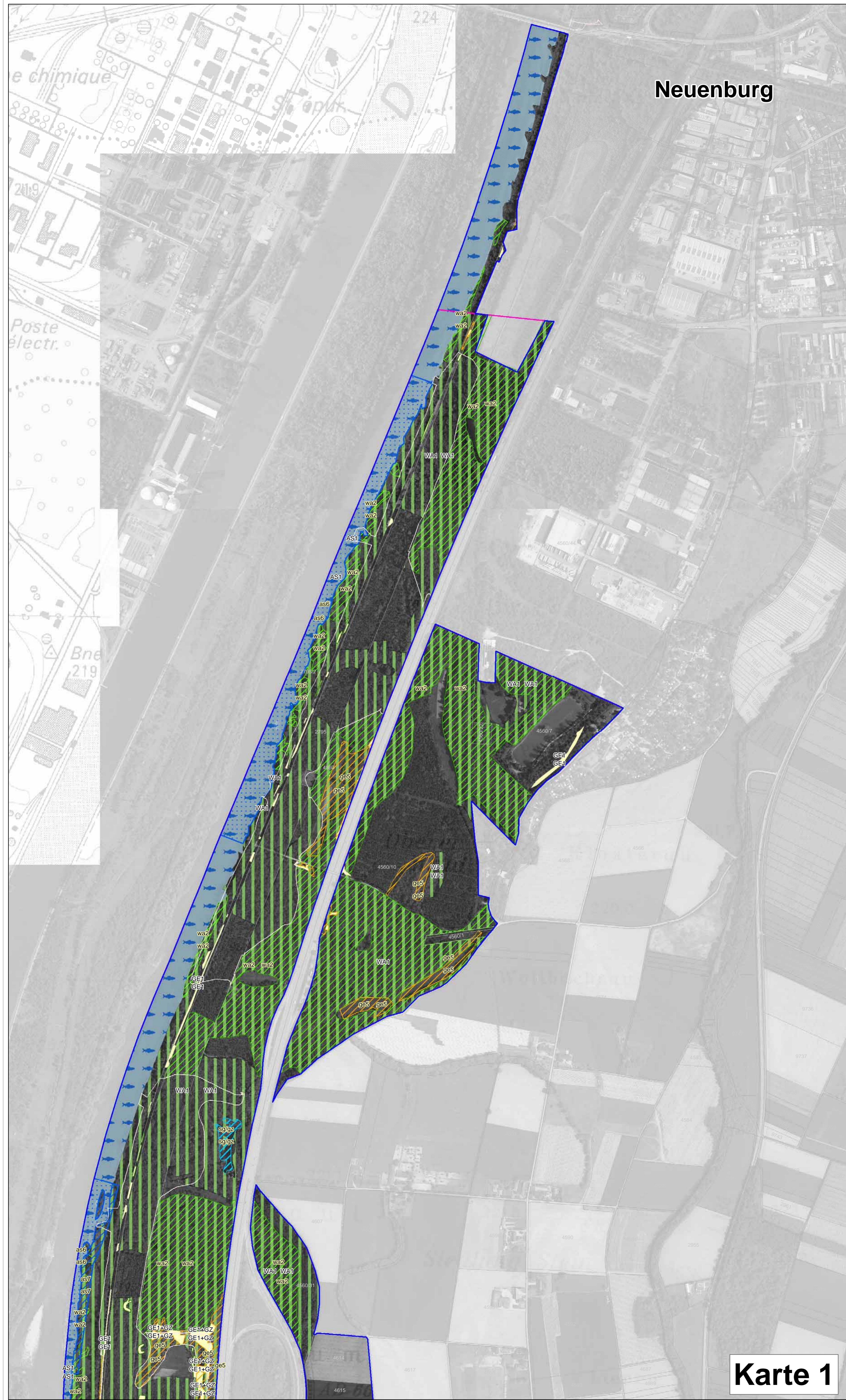
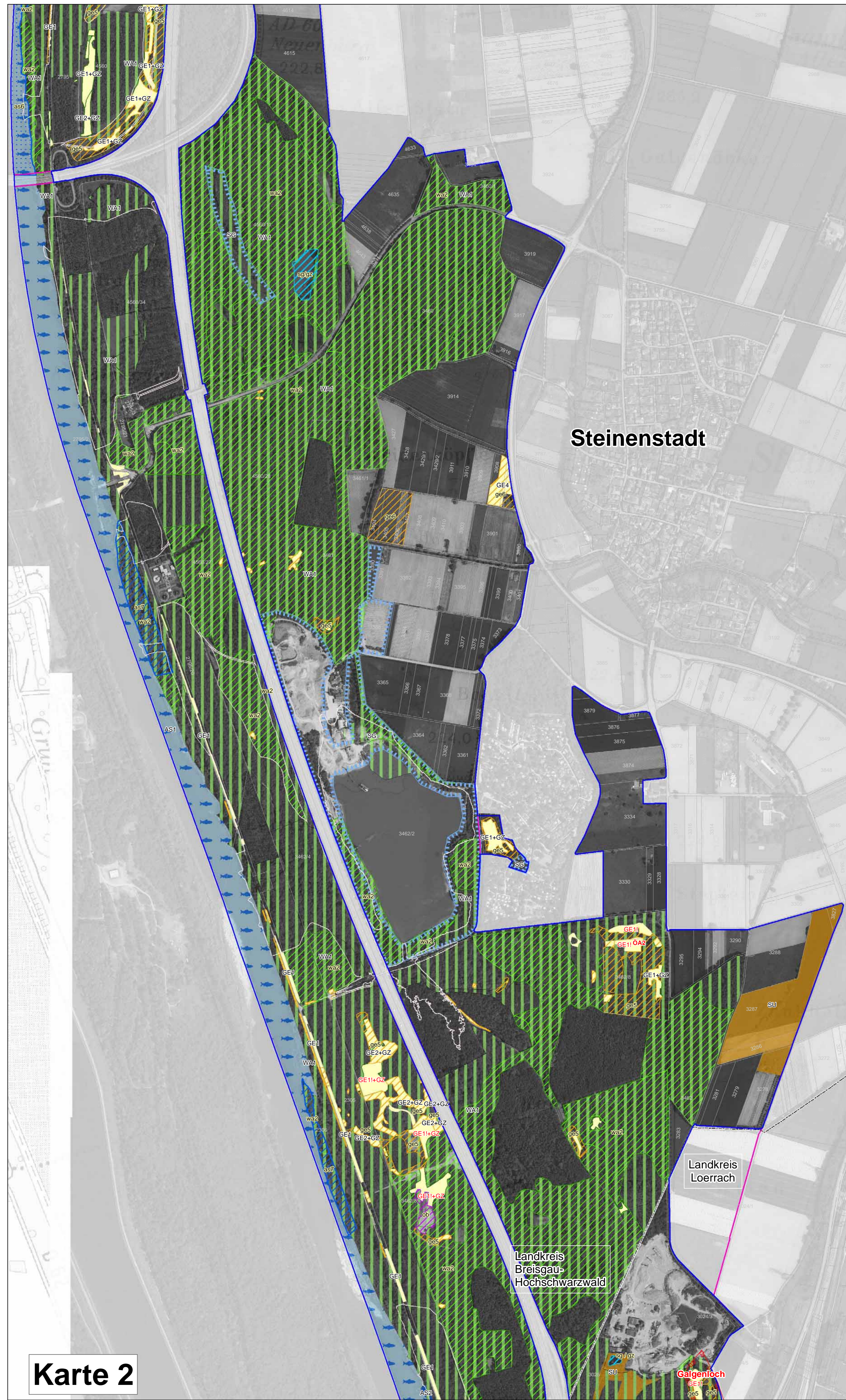


Natura 2000-MaP: FFH-Gebiet 8311-342 "Markgräfler Rheinebene von Weil bis Neuenburg"



Karte 1



Karte 2

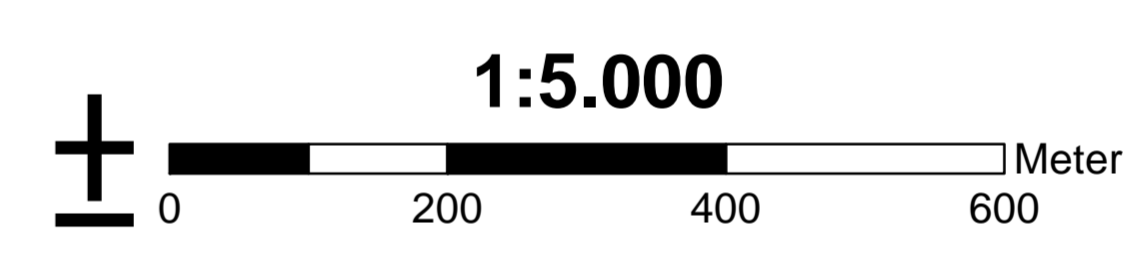
Erhaltungsmaßnahmen

Kürzel (z.B. GE1): Erhaltungsmaßnahme	Betroffene Lebensraumtypen, Tier- und Pflanzenarten: 1-7
GE1 / GE11 / GE2 / GE3 / GE4: Fortsetzung bzw. Wiederaufnahme der extensiven Grünlandnutzung (Mäh u.o. Beweidung) stellenweise unter besonderer Berücksichtigung der wärmeliebenden Flora und Fauna (GE11)	LRT 6212, LRT*6212, LRT 6213, LRT 6510
GE1+GZ / GE11+GZ / GE2+GZ: Fortsetzung der extensiven Grünlandnutzung (Mäh u.o. Beweidung) mit Zurückdrängen von Gehölzsukzession und stellenweise unter besonderer Berücksichtigung der wärmeliebenden Flora u.Fauna (GE11)	LRT 6212, LRT*6212
GE4+SB: Fortsetzung der extensiven Grünlandnutzung (Mäh u.o. Beweidung) mit selektiver Bekämpfung von Neophyten (Goldrute)	LRT 6510
GZ/S: Gehölzsukzession zurückdrängen / Bestandsschutz	LRT 3140
SG: Erhaltung und Neuanlage von Kleingewässern - Suchraum	1193
SU: Temporäre Gehölzsukzession und Nutzungsaufgabe - Suchraum	A300
OA 1: Öffentlichkeitsarbeit und Besucherlenkung im NSG "Kapellenried" (ufemane Bereiche westlich Leinfeld)	1037, A070
OA 2: Öffentlichkeitsarbeit, Besucherlenkung u.a. in den NSG's "Torenried", "Salgenried" und "Lösser Klee"	LRT *6110, LRT *6212
AS1: Regulierung des Bienenbestands	1134
AS2: Erhaltung vorhandener Brudkästen - Suchraum	A070, A232
WA1: Beibehaltung Naturnahe Waldwirtschaft	LRT *7220, LRT 9110, LRT 9130, LRT 9170, LRT *91E0, 1063, 1163, 1321, 1381, A072, A073, A234, A236, A238
AS3: Steiler erhalten	A229
AS4: Nutzung von Förderinstrumenten zum Schutz der Kulturlandschaft	A072, A073, A232, A377
AS5: Erhaltung der Jagdhabitate	1321
GZ: Gehölzsukzession zurückdrängen - Suchraum	8210, A232, A338
OM: Zur Zeit keine Maßnahmen, Entwicklung beobachten	LRT 3280, LRT *6110, LRT 6213, LRT 8210, LRT 8310, LRT *91E0, 1037, 1092, 1096, 1131, 1134, 1163, 1321, A103, Raueigenen, A017, A027, A051, A052, A056, A061, A070, A125, A136

grau unterlegt: Maßnahmen ohne Flächenbezug

IRP-Flächen: Nach Tiefenergie Entstehung naturnaher Hartholz- und Weichholzaustauschstrukturen.

Kreisgrenze



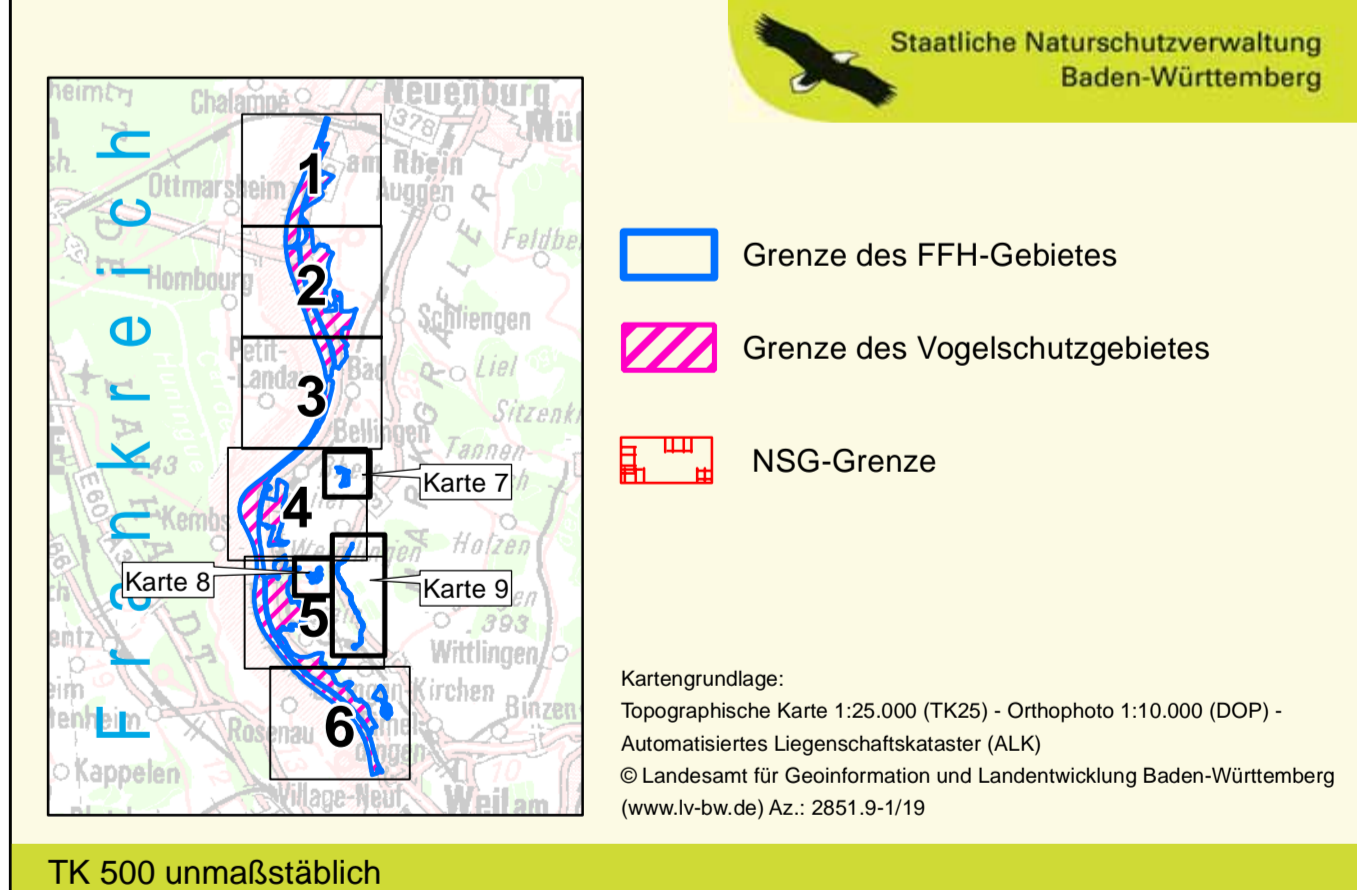
- Codes der FFH-Lebensraumtypen:**
- 3140 - Kalkreiche, nährstoffarme Stillgewässer mit Armluchteralgen
 - 3150 - Natürliche nährstoffreiche Seen
 - 3260 - Fließgewässer mit flutender Wasservegetation
 - 40A0 - Subkontinentale peripannische Gebüsche
 - 6110 - Kalkpionierasen
 - 6212 - Submediterrane Halbtrockenrasen (Mesobromion)
 - 6212 - Submediterrane Halbtrockenrasen (Mesobromion) - besondere Bestände mit bemerkenswerten Orchideen
 - 6213 - Trockenrasen (Xerobromion)
 - 6510 - Magere Flachland-Mähwiesen
 - 7220 - Kalktuffquellen
 - 8210 - Kalkfelsen mit Feilspaltenvegetation
 - 8310 - Höhlen und Balmen
 - 9110 - Hainsimsen-Buchenwald
 - 9130 - Waldmeister-Buchenwälder
 - 9170 - Labkraut-Eichen-Hainbuchenwald
 - 91E0 - Auwälder mit Erle, Esche, Weide
- Codes der Tier- und Pflanzenarten nach Anhang II der FFH-Richtlinie:**
- 1037 - Grüne Keiljungfer (*Ophiogomphus cecilia*)
 - 1078 - Spanische Fliege (*Euplagia quadripunctaria*)
 - 1083 - Hirschkäfer (*Lucanus cervus*)
 - 1092 - Dohlenkrebs (*Austropotamobius palipes*)
 - 1096 - Bachneunauge (*Lampetra planeri*)
 - 1131 - Strömer (*Leuciscus souffia*)
 - 1134 - Bitterling (*Rhinodanone alba*)
 - 1163 - Groppe (*Cottus gobio*)
 - 1193 - Gelbbauchunke (*Bombina orientalis*)
 - 1321 - Wimperfliegendermaus (*Myotis myotis*)
 - 1337 - Biber (*Castor fiber*)
 - 1381 - Grünes Besenmoos (*Dicranum viride*)
- Codes der Europäischen Vogelarten der Vogelschutz-Richtlinie:**
- A004 - Zwergtaucher (*Tachybaptus ruficollis*)
 - A017 - Kormoran (*Phalacrocorax carbo*)
 - A027 - Silberreiher (*Egretta alba*)
 - A051 - Schnatterente (*Anas strepera*)
 - A052 - Krickente (*Anas crecca*)
 - A059 - Tafelente (*Aythya ferina*)
 - A061 - Reiherente (*Aythya fuligula*)
 - A070 - Gänsesäger (*Mergus merganser*)
 - A072 - Wespensussard (*Pernis apivorus*)
 - A073 - Schwarzmilan (*Milvus migrans*)
 - A103 - Wanderfalke (*Falco peregrinus*)
 - A125 - Bläuhuhn (*Fulica atra*)
 - A136 - Flußregenpfeifer (*Chadarius dubius*)
 - A229 - Eisvogel (*Alcedo atthis*)
 - A232 - Wiedehopf (*Upupa epops*)
 - A238 - Mittelspecht (*Dendrocopos medius*)
 - A234 - Grauspecht (*Picus canus*)
 - A236 - Schwarzspecht (*Dryocopus martius*)
 - A300 - Orpheusspötter (*Hippolais polyglotta*)
 - A338 - Neuntöter (*Lanius collurio*)
 - A377 - Zaunammer (*Emberiza citrula*)

*prioritäre Art

Entwicklungsmaßnahmen

Kürzel (z.B. g6): Entwicklungsmaßnahme	Betroffene Lebensraumtypen, Tier- und Pflanzenarten: 1-7
g6: Grünlandextensivierung (Mäh u.o. Beweidung). Bei Bedarf mit Zurückdrängen von Gehölzsukzession u.o. selektiver Bekämpfung von Neophyten (Goldrute)	LRT 6212, LRT*6212
g6: Grünlandextensivierung (Mäh u.o. Beweidung). Bei Bedarf mit selektiver Bekämpfung von Neophyten	LRT 6510
ob: Oberbodenabtrag zur Entwicklung von Mager- und Trockenrasen	LRT 6212, LRT 6213
ua: Umwandlung von Acker in Grünland	LRT 6510
f1: Abfischen des derzeitigen Fischbestandes	LRT 3140, 1193
sgz: Neuanlage und Entwicklung von Kleingewässern, bei Bedarf mit Zurückdrängen angrenzender Gehölze - Suchraum	LRT 3150, 1193
pubt: Ausweisung von Pufferflächen an Gewässern, teils mit selektiver Bekämpfung von Neophyten (Goldrute u.a.) u.o. Entwicklung struktureller Gehölzbestände und Hecke - Suchraum	LRT *91E0, 1092
gb: Entwicklung von strukturellen Gehölzbeständen und Hecken	A338
su: Temporäre Gehölzsukzession und Nutzungsaufgabe - Suchraum	A377
as6: Einbringen von Wirtsmuscheln - Suchraum	1134
as7: Verbesserung der Habitatstrukturen für den Gänsesäger - Suchraum	A070
as9: Verbesserung der Habitatstrukturen für die Gelbbauchunke - Suchraum	1193
as2: Förderung lebensraumtypischer Habitatstrukturen im Wald	LRT 9110, LRT 9130, LRT *91E0, 1037, 1092, 1096, 1163, 1321, 1381, A072, A073, A234, A236, A238
eg: Einzelgehölzflüge zur Förderung von Habitatbäumen - Suchraum	A232
sg: Neuanlage und Entwicklung von Kleingewässern	LRT 3140
fg: Gewässerrenaturierung und Umgestaltung	LRT 3260, LRT *7220, 1037, 1092, 1096, 1131, 1134, 1163, A229
R2: Aufbau eines natürlichen Fischbestandes	LRT 3150, 1092, 1096, 1131, 1134, 1163
pubt: Ausweisung von Pufferflächen an Gewässern, teils mit selektiver Bekämpfung von Neophyten (Goldrute u.a.) - Suchraum	LRT 3260, LRT *7220, LRT *91E0, 1037, A004, A070, A136, A229
gz: Gehölzsukzession zurückdrängen - Suchraum	LRT 8210, A232, A338
as8: Wiederansiedlung Dohlenkrebs	1092
as10: Förderung der Wimperfliegendermaus	1321
oa: Öffentlichkeitsarbeit und Besucherlenkung	A004, A070, A136, A229
om: Zur Zeit keine Maßnahmen, Entwicklung beobachten	LRT *40A0, LRT *91E0, 1037, 1078, 1163, 1337, A004, A070, A136, A229, A300
wa3: Förderung der Eichen-Verjüngung	LRT 9170, 1063, A234, A238
wa4: Freistellen von Brut- und ausgewählten Altholz	1063

grau unterlegt: Maßnahmen ohne Flächenbezug



Managementplan für das FFH-Gebiet 8311-342 "Markgräfler Rheinebene von Weil bis Neuenburg"

und das Vogelschutzgebiet 8211-401 "Rheinebene Haltingen - Neuenburg mit Vorbezugszone"

Karte III: Karte der Erhaltungs- und Entwicklungsmaßnahmen
Teilkarten 1 und 2

Auftragnehmer: 6konzept GmbH Freiburg
Gezeichnet: Werner Ahrens
Gefertigt: 29. 11. 2013
Maßstab: 1:5.000

Baden-Württemberg
 REGIERUNGSPRÄSIDIUM FREIBURG

Das Projekt wird von der Europäischen Union (Kofinanzierung) unterstützt.