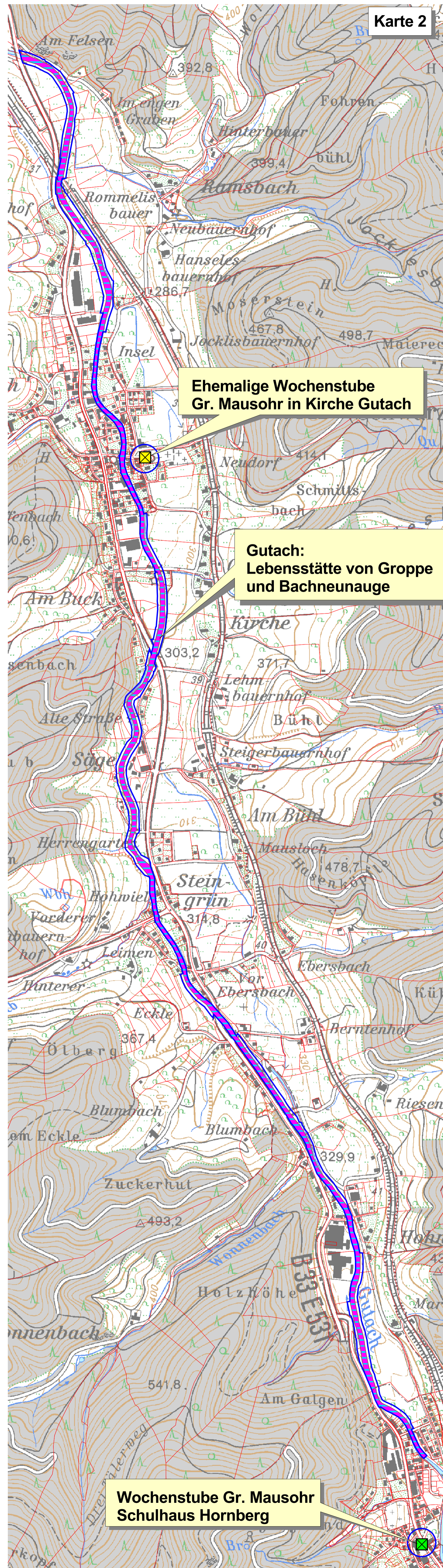
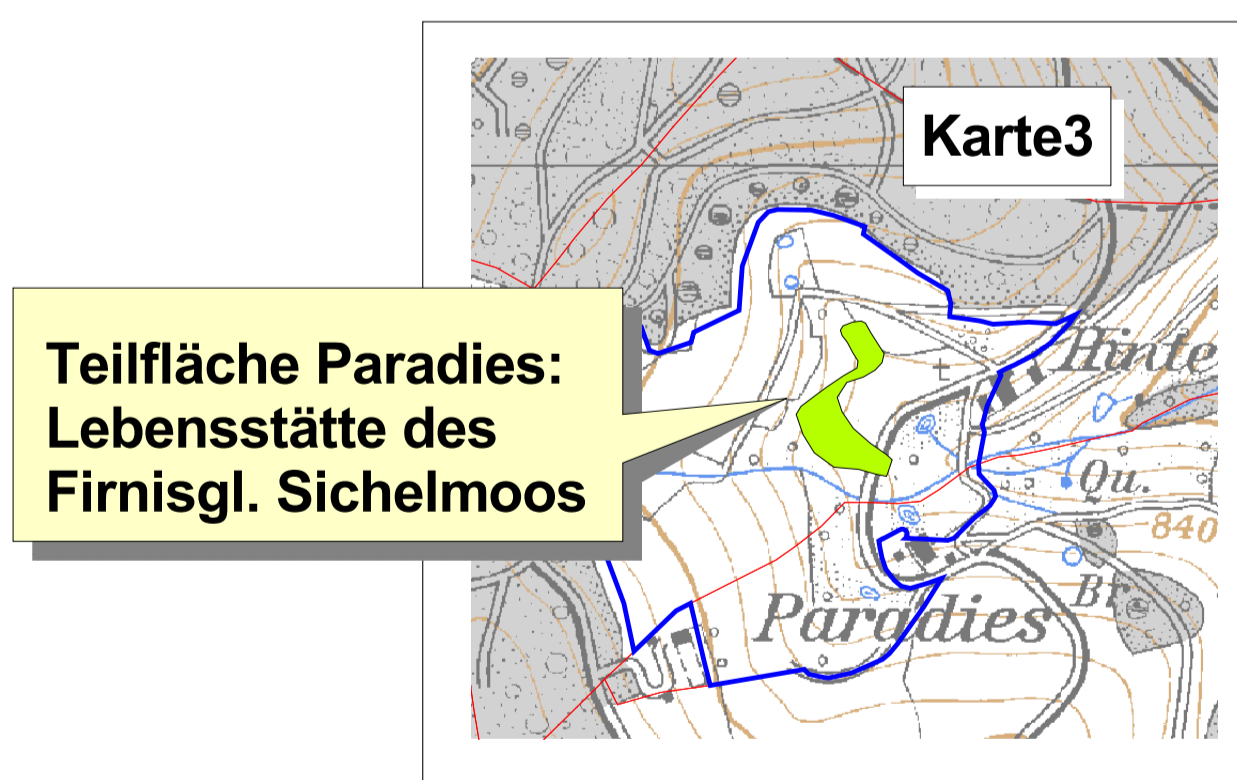
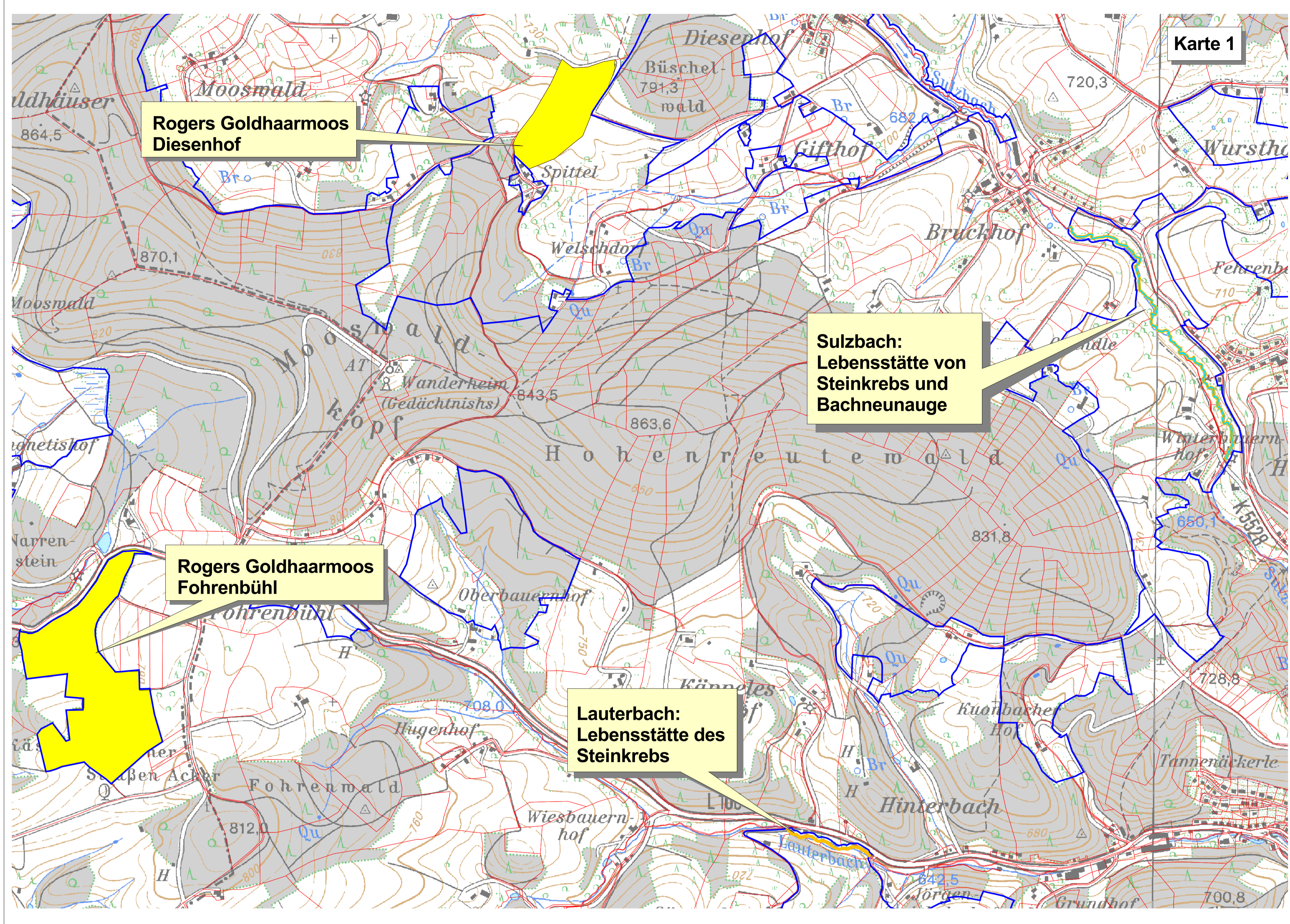


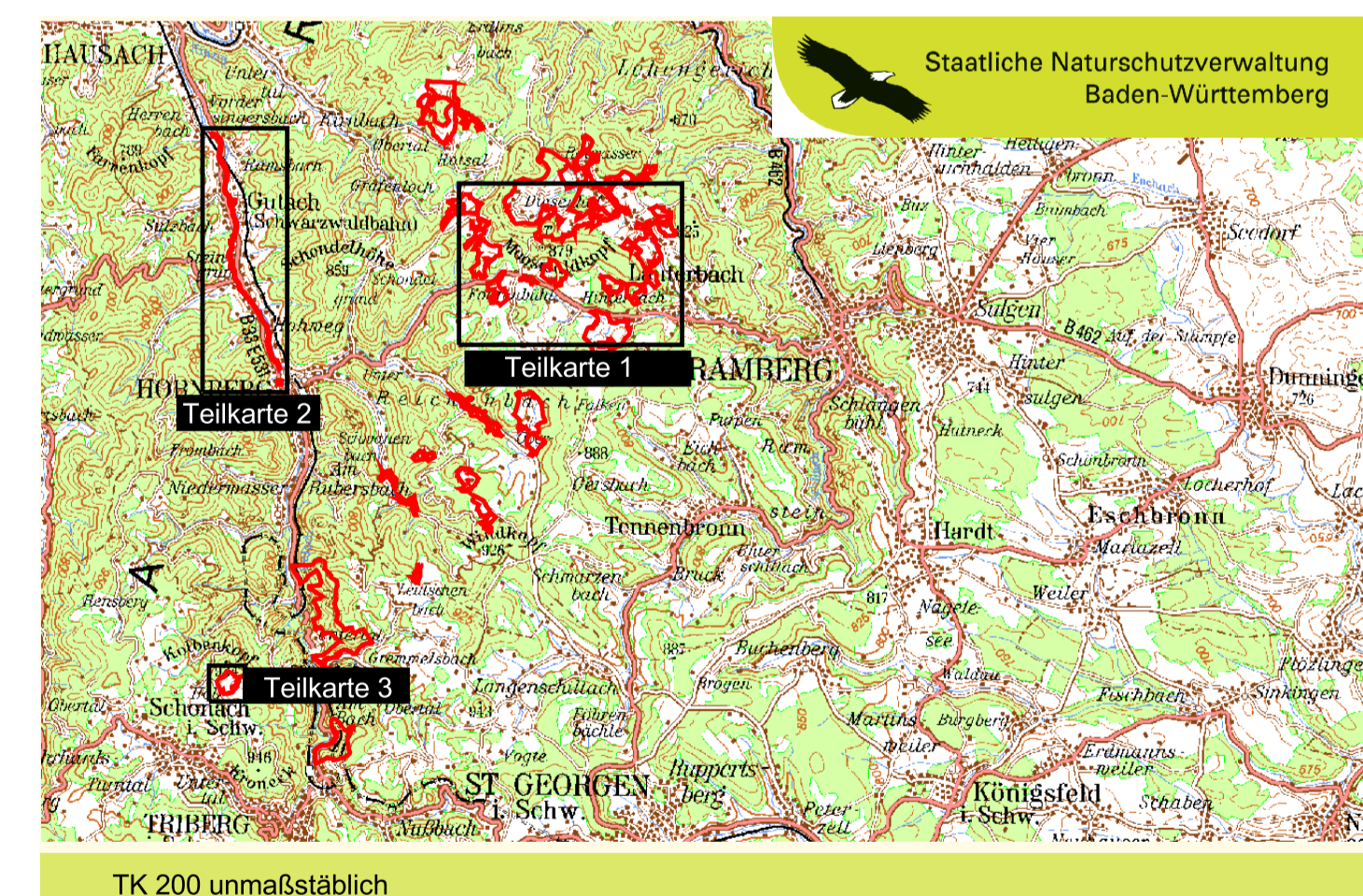
# Natura 2000-MaP "Mittlerer Schwarzwald bei Hornberg u. Schramberg"



Die nicht dargestellten Bereiche des FFH Gebietes sind keine Lebensstätten der vorkommenden FFH Arten. Vogelarten sind in gesonderter Karte dargestellt.



- FFH-Gebietsgrenze
  - ALK
- FFH-Arten: Bestand (Bewertung) und Erhaltungsziele**
- (1093\*) Steinkrebs (A/mind. B): Erhalt des derzeitigen Erhaltungszustands
  - (1096) Bachneunauge (B): Erhalt des derzeitigen Erhaltungszustands
  - (1163) Grope (C): Verbesserung des derzeitigen Erhaltungszustands
  - (1387) Rogers Goldhaarmos (C): Erhalt des derzeitigen Erhaltungszustands
  - (1393) Firnisglänzendes Sichelmoos (B): Erhalt des derzeitigen Erhaltungszustands
  - (1324) Großes Mausohr (-): Erhalt der Wochenstube in der Schule Hornberg
- FFH-Arten: Entwicklungsziele**
- (1093\*) Steinkrebs: keine Entwicklungsziele definiert
  - (1096) Bachneunauge, (1163) Grope, (1106) Lachs: Entwicklung der Gutach als durchgängig naturnahes, strukturreiches Fließgewässer mit natürlichem Abflußregime
  - (1387) Rogers Goldhaarmos: Erhalt pot. Trägerbäume im gesamten Gebiet
  - (1393) Firnisglänzendes Sichelmoos: keine Entwicklungsziele
  - (1324) Großes Mausohr: Entwicklung des verwaisten Sommerquartiers in der Kirche von Gutach



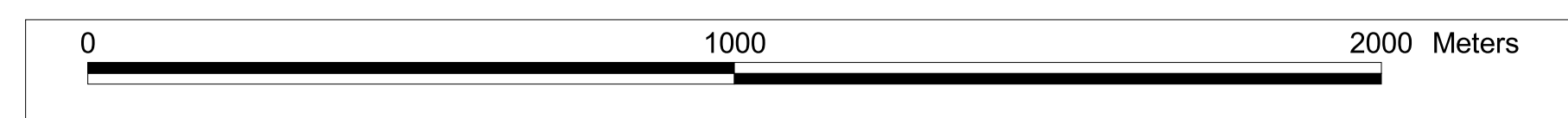
Managementplan für das FFH-Gebiet 7715-341 "Mittlerer Schwarzwald bei Hornberg und Schramberg"



**Bestands- und Zielekarte Arten**  
Teilkarte 1-3

Bearbeiter: K. Blasel, E. Hensle, M. Luth  
Gezeichnet: Jürgen Vogtlin  
Gefertigt: 28.09.2011  
Stand der Kartierung: 28.12.2010  
Maßstab: 1 : 7.500

Grundlage:  
Topographische Karte 1:25.000 (TK25)  
Orthophoto 1:10.000 (DOP)  
Automatisiertes Liegenschaftskataster (ALK)  
© Landesamt für Geoinformation und Landesentwicklung Baden-Württemberg (LGL) (www.lgl-bw.de) Az.: 2851.9-1/19



Dieses Projekt wird von der Europäischen Union kofinanziert (ELER)