



**Arten der Vogelschutzrichtlinie
und ihre Lebensstätten**
einschließlich der
Erhaltungs- und Entwicklungsziele

Teilkarte Greifvögel

Lebensstätte des Baumfalcken

-  Erhaltungszustand B ("gut")
im derzeitigen Zustand zu erhalten
-  Revierzentrum des Baumfalcken

Lebensstätte des Wanderfalcken

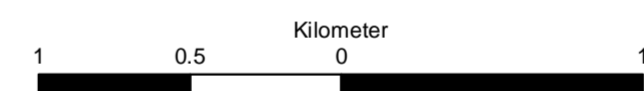
-  Erhaltungszustand B ("gut")
im derzeitigen Zustand zu erhalten

Lebensstätte des Wespenbussards

-  Erhaltungszustand B ("gut")
im derzeitigen Zustand zu erhalten

Die Revierzentren des Wanderfalcken sind aus Artenschutzgründen nicht dargestellt.

-  Grenze des Vogelschutzgebiets 7841-401 (vorläufig)



Pflege- und Entwicklungsplan
für das FFH-Gebiet 7914-341
"Rohrhardsberg, Obere Elz und Wilde Gutach"
und das SPA 7814-401
"Simonswald-Rohrhardsberg" (Teilgebiet)



**Karte der Arten und ihrer Lebensstätten sowie
Erhaltungs- und Entwicklungsziele**

Teilkarte 5: Greifvögel

Bearbeiter	ArGe Rohrhardsberg Gottfriedsen, Zinke
Gezeichnet	Wagner
Gefertigt am	09.07.2007
Stand	23.10.2006
Kartengrundlage	TK 50 © Landesvermessungs- amt Ba.-Wü.; Az: 2851.9-1/3
Maßstab	1:25 000