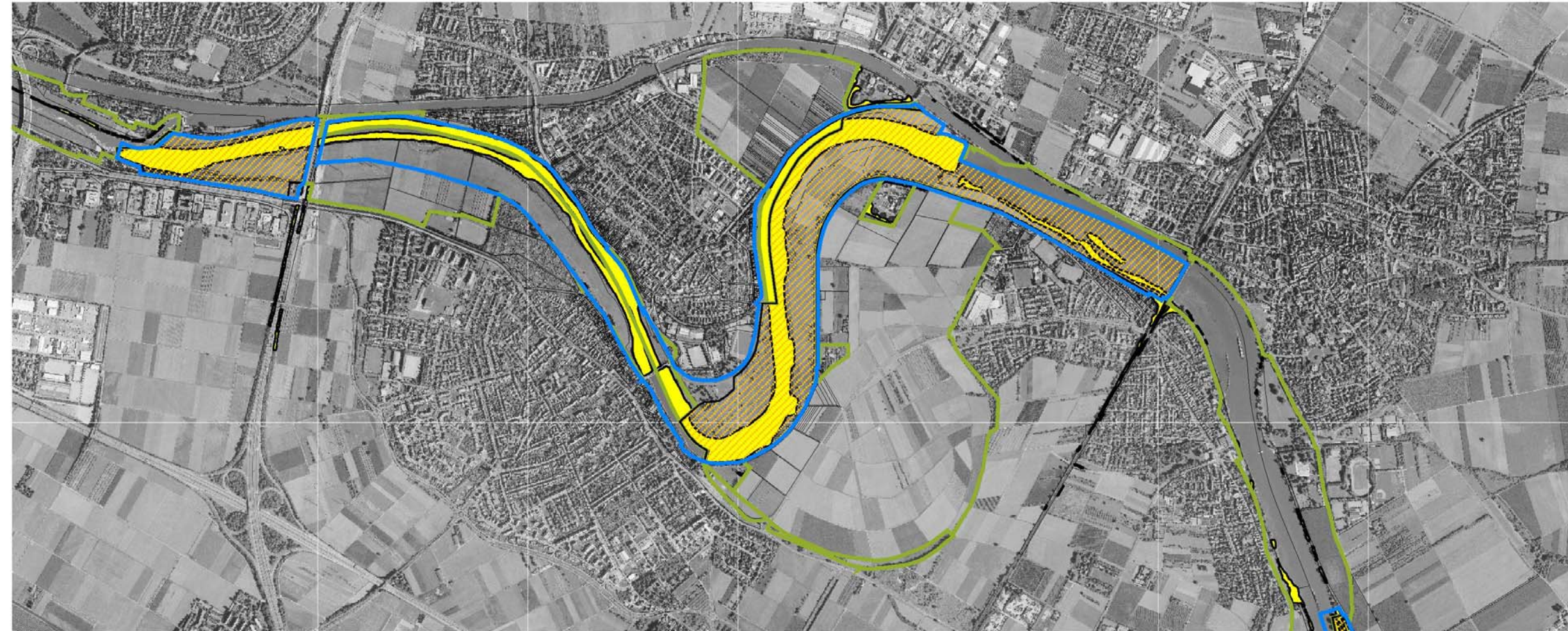
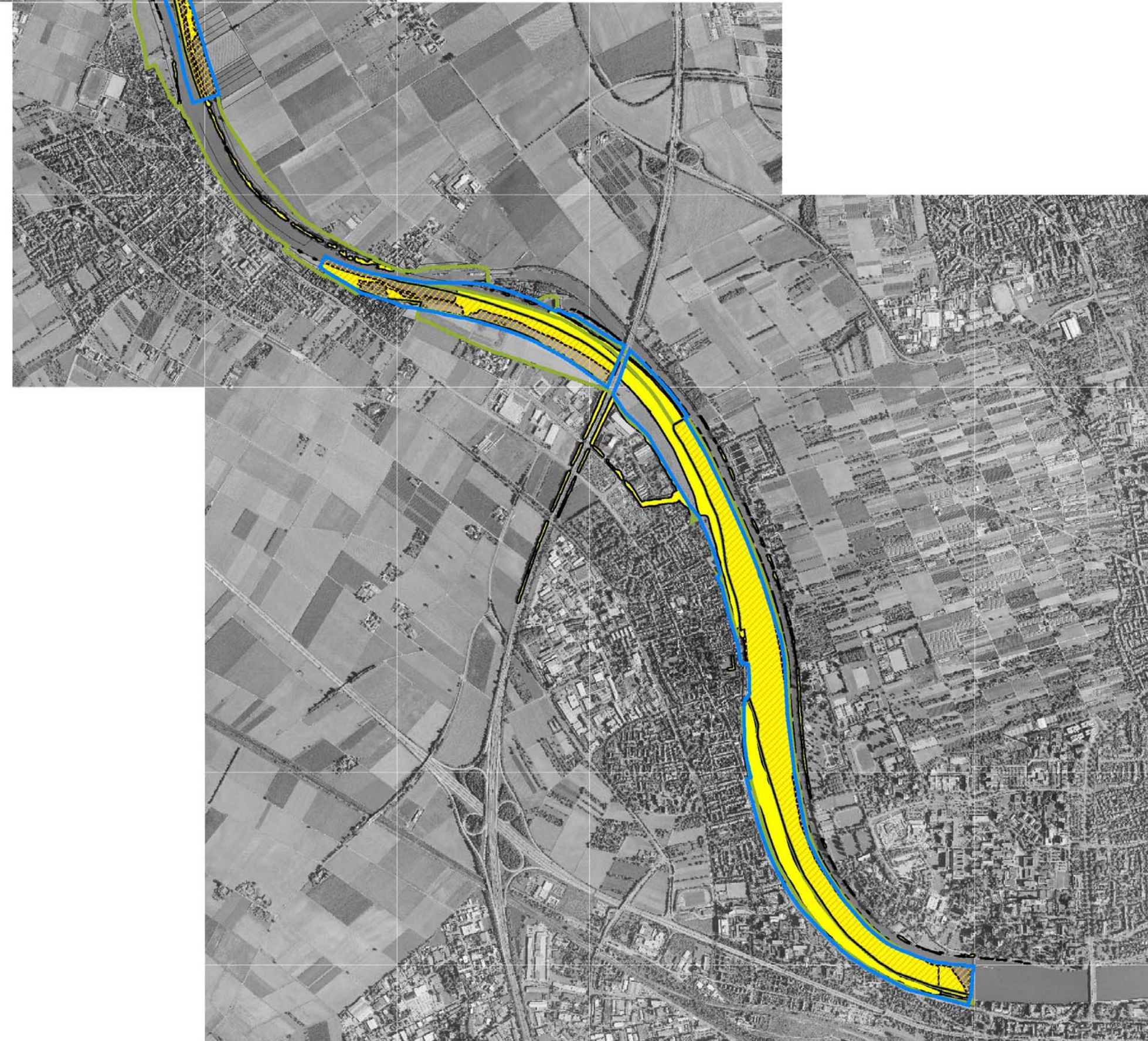






# FFH-Gebiet 6517-341 "Unterer Neckar Heidelberg - Mannheim"



Landkreis: Rhein-Neckar-Kreis  
 Kreisfreie Städte: Mannheim, Heidelberg  
 Gemeinden: Ladenburg, Edingen-Neckarhausen, Schriesheim, Ilvesheim  
 Naturräume: D 533 Oberrheinische Tiefebene, 224 Neckar-Rheinebene  
 Gesamtfläche FFH: 284,8 ha  
 Anzahl der Teilgebiete: 3

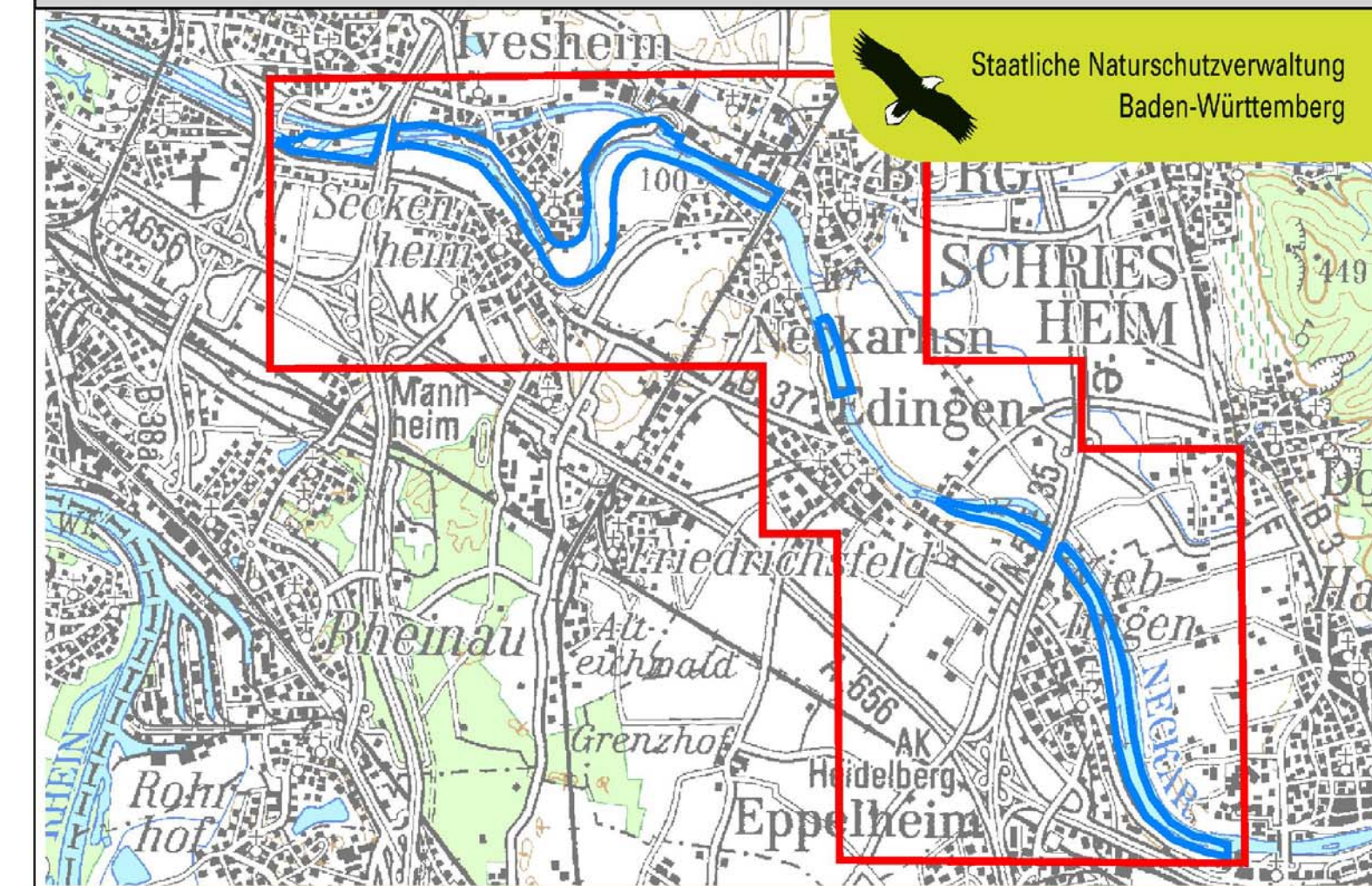


## Legende

-  FFH-Gebiet
-  Naturschutzgebiet
-  Landschaftsschutzgebiet
-  § 32 Biotope nach NatSchG BW



0 500 1000 1500 Meter



Staatliche Naturschutzverwaltung  
 Baden-Württemberg

Übersichtskarte ohne Maßstab

Managementplan  
 für das FFH-Gebiet 6517-341 "Unterer Neckar"



## Übersichtskarte der Schutzgebiete

<b>Bearbeiter</b>	Dr. Dietrich Nährig Dr. Roland Marthaler Siegfried Demuth
<b>Gezeichnet</b>	Stefanie-Michaela Andermann Manuel Dünzl
<b>Gefertigt am</b>	01.06.2010
<b>Stand der Kartierung</b>	Februar 2009
<b>Kartengrundlage</b>	ALK, Orthofoto © Landesvermessungsamt BW AZ 2851.9-1/19
<b>Maßstab</b>	1 : 25.000



Baden-Württemberg  
 REGIERUNGSPRÄSIDIUM KARLSRUHE