

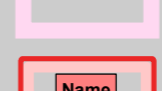
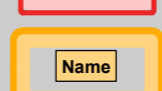
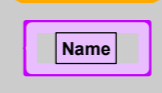





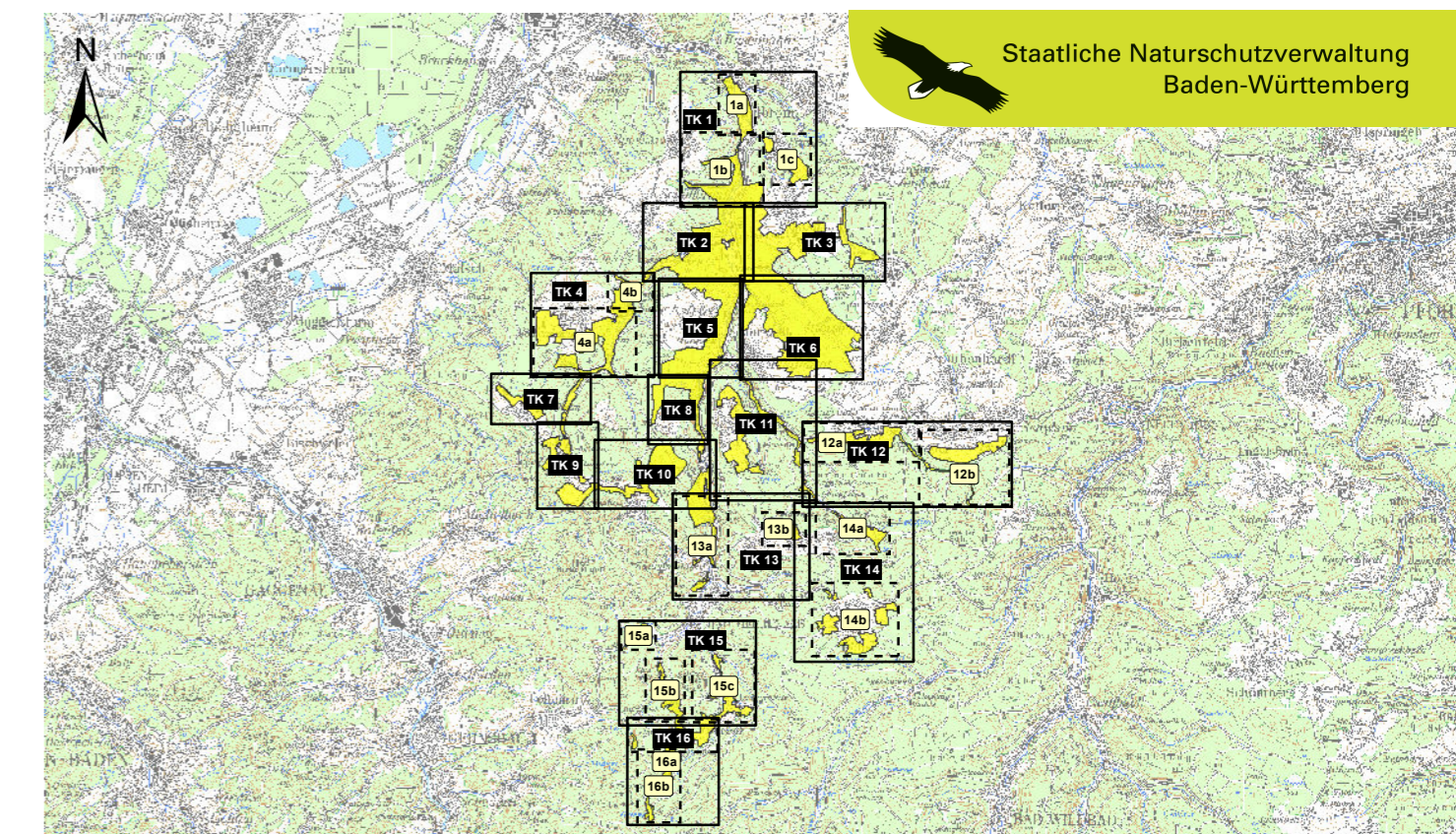


Legende:

-  FFH-Gebiet 7116-341 "Albtal mit Seitentälern"
-  umliegende FFH-Gebiete
-  umliegende Vogelschutzgebiete
-  Naturschutzgebiet
-  Flächennaher Naturdenkmal (FND)
-  Bannwald
-  Naturpark
-  Landschaftsschutzgebiet
-  Gemeindegrenze
-  Kreisgrenze



Managementplan für das FFH-Gebiet 7116-341 Albtal mit Seitentälern



Übersichtskarte inkl. der bestehenden Schutzgebiete

Bearbeiter	Michael Schaal
Gezeichnet	Thanh Schmitt-Vu
Gefertigt	01.12.2013
Stand der Kartierung	31.10.2009
Maßstab	1 : 50.000