





Natura 2000 Managementplan 6918-311 „Mittlerer Kraichgau“



Grenzänderungskarte

-  ALK-Flurstück
-  Gemeinde
-  Grenzänderung - in das FFH-Gebiet hineingenommene Fläche
-  FFH-Gebiet

1:2.000

