


# Natura 2000 - Managementplan 6918-311 "Mittlerer Kraichgau"

Teilkarte 10



## Legende für alle Teilkarten

### Lebensraumtypen nach Anh. I FFH-Richtlinie

- Natürliche nährstoffreiche Seen [3150]
- Submediterrane Halbtrockenrasen einschl. orchidenreicher Bestände (\*[6212])
- Mageres Flachland-Mähwiesen [6510]
- Kalktuffquellen [\*7220]
- Kalkfelsen mit Feilspaltenvegetation [8210]
- Hainsimsen-Buchenwald [9110]
- Waldmeister-Buchenwald [9130]
- Labkraut-Eichen-Hainbuchenwald [9170]
- Auwälder mit Erle, Esche, Weide [\*91E0]

### Lebensstätten der Arten nach Anh. II FFH-Richtlinie

- Schmale Windschnecke (*Vertigo angustior*) [1014]
- Bauchige Windschnecke (*Vertigo moulinsiana*) [1016]
- Großer Feuerfalter (*Lycaena dispar*) [1060]
- Dunkler Wiesenknopf-Ameisenbläuling (*Maculinea nausithous*) [1061]
- Hirschkäfer (*Lucanus cervus*) [1083]
- Kammmilch (*Triturus cristatus*) [1166]
- Grünes Besenmoos (*Dicranum viride*) [1381]

### Fundpunkte der Arten nach Anh. II FFH-Richtlinie

- Schmale Windschnecke (*Vertigo angustior*) [1014]
- Bauchige Windschnecke (*Vertigo moulinsiana*) [1016]
- Spanische Fliege (*Euplegia quadripunctaria*) [1078]
- Großer Feuerfalter (*Lycaena dispar*) [1060]
- Ei / Eihülle Raupe Imago
- Dunkler Wiesenknopf-Ameisenbläuling (*Maculinea nausithous*) [1061]
- Hirschkäfer (*Lucanus cervus*) [1083]
- Kammmilch (*Triturus cristatus*) [1166]
- Grünes Besenmoos (*Dicranum viride*) [1381]

**Erhaltungszustand der Lebensraumtypen und Lebensstätten**  
**A** = hervorragender Erhaltungszustand **E** = Einschätzung bei Stichprobenverfahren  
**B** = guter Erhaltungszustand **mB** = mindestens B  
**C** = durchschnittlicher bis beschränkter **mC** = mindestens C

Hirschkäfer, Spanische Fliege und Grünes Besenmoos ohne Bewertung des Erhaltungszustands

### Beschriftung der Lebensraumtypen-Flächen und der Lebensstätten der Arten:

2-026-6510-A Bearbeiter - Nr. Erfassungseinheit - LRT/Arten-Code - Erhaltungszustand  
 fette Schrift: Lebensraumtypen, kursive Schrift: Lebensstätten

Bearbeiter: 2 = Planersteller, 1 = Waldmodul  
 Nummer der Erfassungseinheit = Endziffer der Datenbanknummer  
 LRT/Arten-Code = Erläuterung siehe oben  
 Erhaltungszustand: Erläuterung siehe oben

### Entwicklungsflächen für FFH-Lebensraumtypen und Wiederherstellungsflächen für FFH-Lebensraumtyp 6510

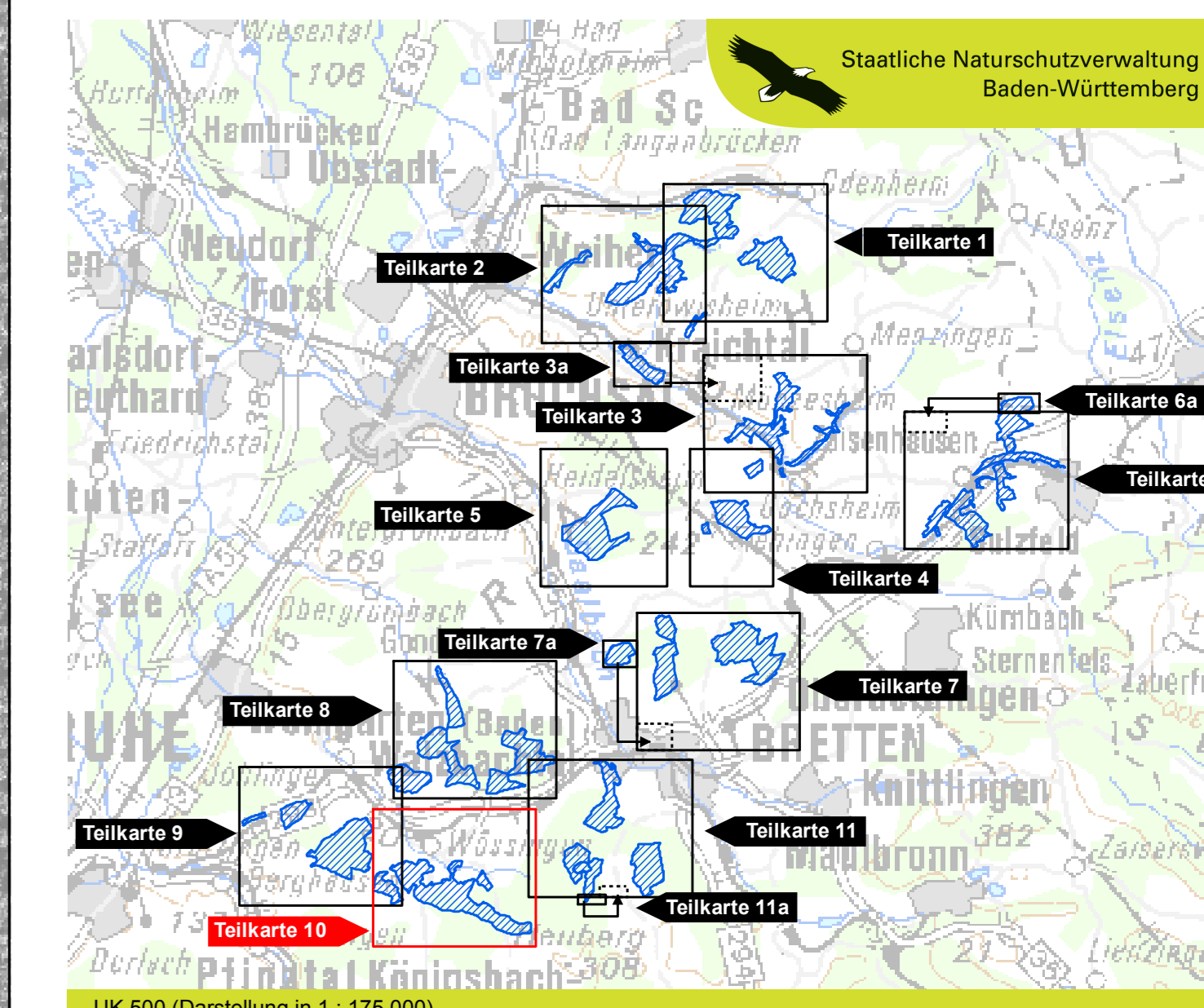
- Entwicklung von natürlichen nährstoffreichen Seen [3150]
- Entwicklung von Submediterranen Halbtrockenrasen [6212]
- Entwicklung von Mageren Flachland-Mähwiesen [6510]
- Wiederherstellung von Mageren Flachland-Mähwiesen [6510]
- Entwicklung von Auwäldern mit Erle, Esche, Weide [\*91E0]
- Entwicklungsfläche zur Verbesserung des Erhaltungszustands von Lebensraumtypflächen und Lebensstätten

### Entwicklungsflächen für Lebensstätten von Anhang II-Arten

- Entwicklung v. Lebensstätten der Schmalen Windschnecke [1014]
- Entwicklung v. Lebensstätten des Großen Feuerfalters [1060]

- Grenze des FFH-Gebietes
- Gemeindegrenzen
- Flurstücke mit Flurstücksnummern\*
- Gemarkungsgrenzen

\* Flurstücksnummern kursiv; aktuelle Flurstücksteilung in laufenden Flurbereinigungsverfahren  
 Flurstücksnummer nur dargestellt bei einer Grundstücksgröße über 500 m²



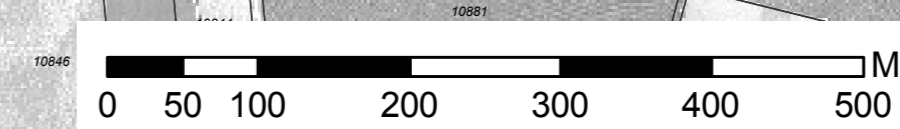
Managementplan  
 für das FFH-Gebiet 6918-311  
 "Mittlerer Kraichgau"



## Bestands- und Zielekarte Lebensraumtypen & Lebensstätten der Arten

Teilkarte 10

Bearbeiter: **naturplan** Dr. Karsten Böger & Dipl.-Geogr. Christoph Vogl-Rosenhoff  
 Dr. Karsten Böger / Jana Luhn  
 Gezeichnet: 30.11.2013  
 Stand der Kartierung: 01.09.2011  
 Maßstab: 1 : 5.000



Grundlage: Topographische Karte 1 : 25.000 (TK25), Orthophoto 1 : 10.000 (DOP), Automatisiertes Liegenschaftskataster (ALK)  
 Copyright Landesvermessungsamt Baden-Württemberg (www.lv-bw.de) Az.: 2851.9-1/19