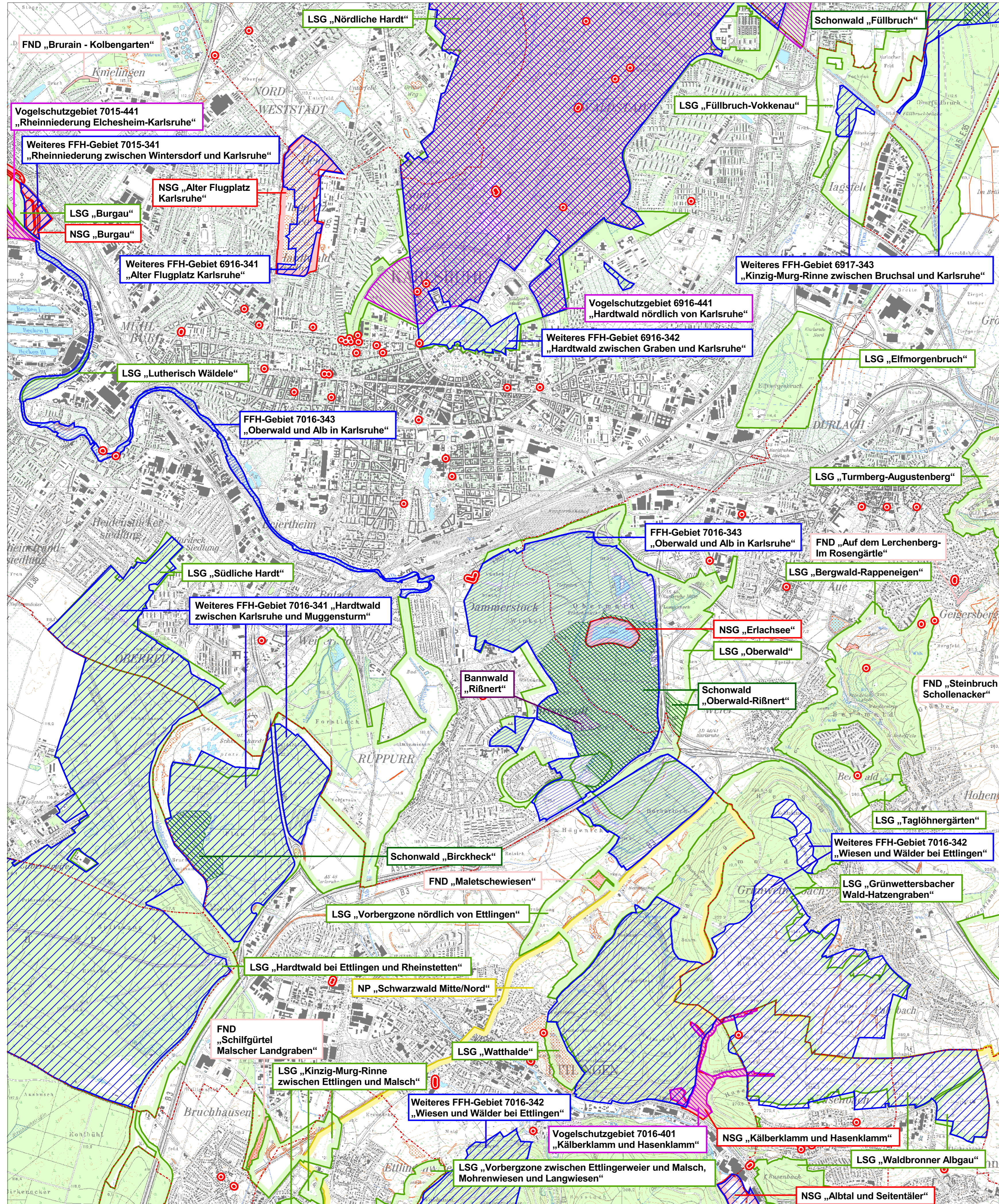
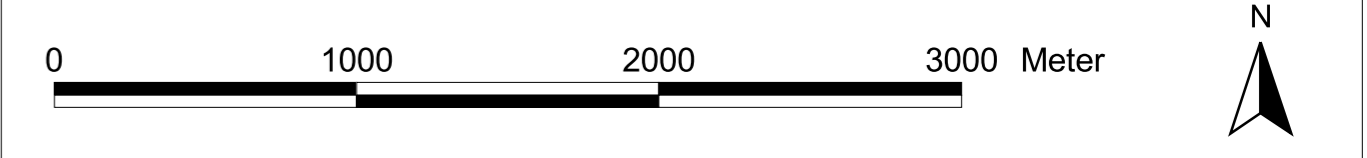


Natura 2000-Managementplan

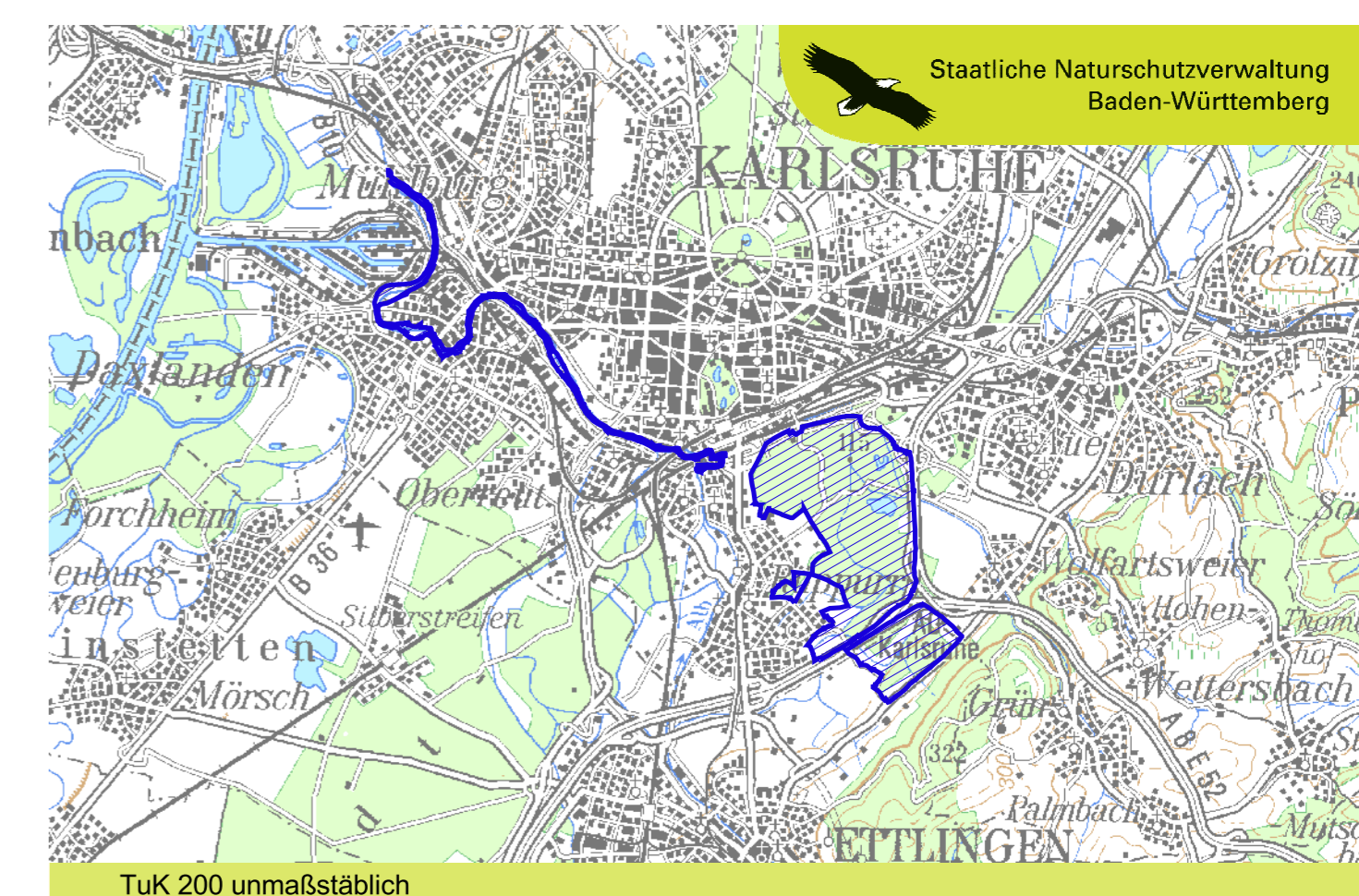


LEGENDE

- FFH-Gebiet „Oberwald und Alb in Karlsruhe“
- Weitere FFH-Gebiete
- Vogelschutzgebiete
- Landschaftsschutzgebiet (LSG)
- Naturschutzgebiet (NSG)
- Naturpark (NP)
- Bannwald
- Schonwald
- § 32 Biotop (§ 32 NatSchG Baden-Württemberg)
- Waldbiotop (§ 30a LWaldG und § 32 NatSchG)
- Flächenhaftes Naturdenkmal (FND)
- Einzelgebilde Naturdenkmal (ND)
- Gemarkungsgrenze



Kartengrundlage
TK 25, TuK 200
© Landesamt für Geoinformation und Landentwicklung BW (www.lv-bw.de) Az.: 2851.9-1/19



TuK 200 unmaßstäblich

Managementplan
für das FFH-Gebiet 7016-343
„Oberwald und Alb in Karlsruhe“

Übersichtskarte

Bearbeiter	ARGE FFH-Management Tier- und Landschaftsökologie Dr. J. Deuschle IUP (Institut f. Umweltplanung) Prof. Dr. K. Reidl
Gezeichnet	Dipl.-Ing. (FH) A. Löhri
Gefertigt	30.11.2014
Stand der Kartierung	31.12.2009
Maßstab	1 : 25.000