

Natura 2000-Managementplan






Lebensraumtypen - Bestand und Ziele

Lebensraumtypen:

-  LRT 3150: Natürliche nährstoffreiche Seen
-  LRT 3260: Fließgewässer mit flutender Wasservegetation
-  mit kleinflächigen Anteilen von LRT 6431
-  mit kleinflächigen Anteilen von LRT 8220
-  LRT *6230: Artenreiche Borstgrasrasen
-  LRT 6431: Feuchte Hochstaudenfluren
-  LRT 6510: Magere Flachland-Mähwiesen
-  LRT *7220: Kalktuffquellen
-  LRT 8220: Silikatfelsen mit Felspaltvegetation
-  LRT *91E0: Auwälder mit Erle, Esche, Weide
-  mit Anteilen von LRT 3260

Erhaltungsziele:

-  Erhalt in hervorragendem Zustand
-  Erhalt in gutem Zustand
-  Erhalt in durchschnittlichem bzw. beschränktem Zustand





Nummerierung der Erfassungseinheiten mit Bewertung des Erhaltungszustands:

- 1-001-A, 1-002-B, 1-003-C... Erfassungseinheiten der LRT im Offenland
- 2-001-A Erfassungseinheit der Wald LRT im Wald
- 8-001-A, 8-002-B, 8-003-C... Erfassungseinheiten der Offenland-LRT im Wald



Aufgrund von unterschiedlichen Erfassungsmethoden im Wald und im Offenland ergeben sich Differenzen in der Abgrenzung von Lebensraumtypen. Insbesondere ist die Fläche des LRT 3260 im Wald verfahrensbedingt überzeichnet.

Entwicklungsziele zur Optimierung des derzeitigen Zustandes von Lebensraumtypen werden kartographisch nicht dargestellt

Entwicklungsziele:

-  Entwickeln zu LRT 3150
-  Entwickeln zu LRT 6230
-  Entwickeln zu LRT 6431
-  Entwickeln zu LRT 6510



Festsetzungen rechtskräftiger Bebauungsplan:

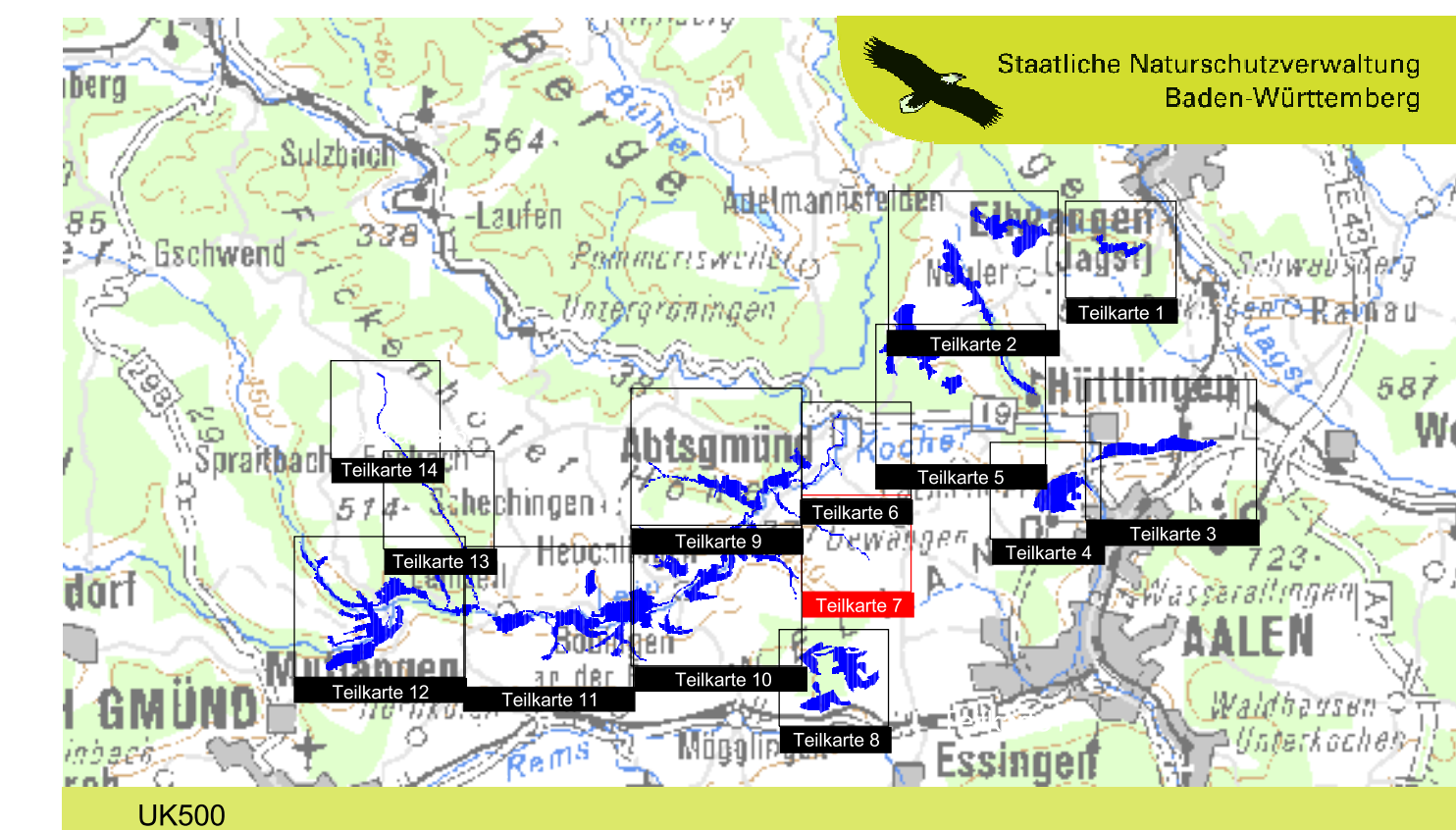
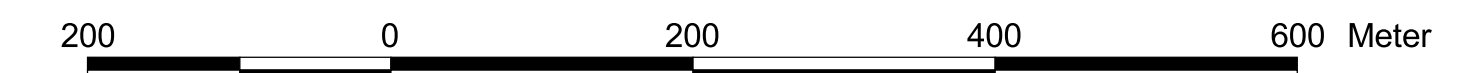
-  Geltungsbereich rechtskräftiger Bebauungsplan "Gewerbegebiet Leinzeller Straße I", Gemeinde Täferrot
-  Kohärenzflächen (Art. 10 FFH-RL)

Schutzgebietsgrenzen:

-  Grenze FFH-Gebiet

Sonstiges:

-  Flurstücksgrenzen
-  Gemeindegrenzen



Managementplan
für das FFH-Gebiet 7125-341
"Unteres Leintal und Welland"



Bestands- und Zielekarte Lebensraumtypen

Teilkarte 7

Bearbeiter	FABION GbR, Forstliche Versuchs- und Forschungsanstalt Freiburg (FVA)
Gezeichnet	Karl-Heinz Hoffmann
Gefertigt	15.06.2010
Stand der Kartierung	September 2008
Maßstab	1 : 5.000
Kartengrundlage	Übersichtskarte 1:500.000 (UK500) Orthophoto 1:10.000 (DOP) Automatisiertes Liegenschaftskataster (ALK)
© Landesvermessungsamt Baden-Württemberg (www.lv-bw.de) Az.: 2851.9-1/19	



Dieses Projekt wird von der Europäischen Union kofinanziert (ELER)