

Natura 2000-Managementplan



LEGENDE

Lebensstätten von Arten

| | | | |
|--|--|---------|-------|
| | Wachtelkönig (<i>Crex crex</i>) | VS-Code | A 122 |
| | Kiebitz (<i>Vanellus vanellus</i>) | | A 142 |
| | Neuntöter (<i>Lanius collurio</i>) | | A 338 |
| | Raubwürger (<i>Lanius excubitor</i>) | | A 340 |

Die Lebensstätten mehrerer Vogelarten sind teilweise deckungsgleich. Zur besseren Ablesbarkeit ist im Plan eine Bandsignatur dargestellt, deren Breite, je nachdem welche Lebensstätten sich überlagern, abweichen kann.

Die Lebensstätten der Arten Wachtel (*Coturnix coturnix*) [A 113] und Wiesenschafstelze (*Motacilla flava*) [A 260] sind nicht in der Karte dargestellt. Alle Acker- und Grünlandflächen eignen sich als potentielle Lebensstätten für diese Arten.

142-1-B Erfassungseinheit der Lebensstätten

Bewertung: A hervorragender Zustand
B guter Zustand
C durchschnittlicher Zustand

Fortlaufende Nummer VS-Code

Einzelnachweise von Arten 2008-2010

- Revierzentren Wachtel (*Coturnix coturnix*)
- Rufplatz Wachtelkönig (*Crex crex*)
- Revierzentren Wiesenschafstelze (*Motacilla flava*)
- Revierzentren Neuntöter (*Lanius collurio*)
- Wintergast Raubwürger (*Lanius excubitor*)

Weitere Einzelnachweise und Rastbeobachtungen von Arten (s. Text)

- Rufplatz 2002, 2006: Wachtelkönig (*Crex crex*)
- Brutplatz 2002: Wachtelkönig (*Crex crex*)
- Brutplatz 2006: Kiebitz (*Vanellus vanellus*)
- Rastbereich 2009: Kiebitz (*Vanellus vanellus*)
- Rastbereich 2010: Kiebitz (*Vanellus vanellus*)
- Wintergast 2002-2004: Raubwürger (*Lanius excubitor*)
- Brutplatz 2001: Raubwürger (*Lanius excubitor*)

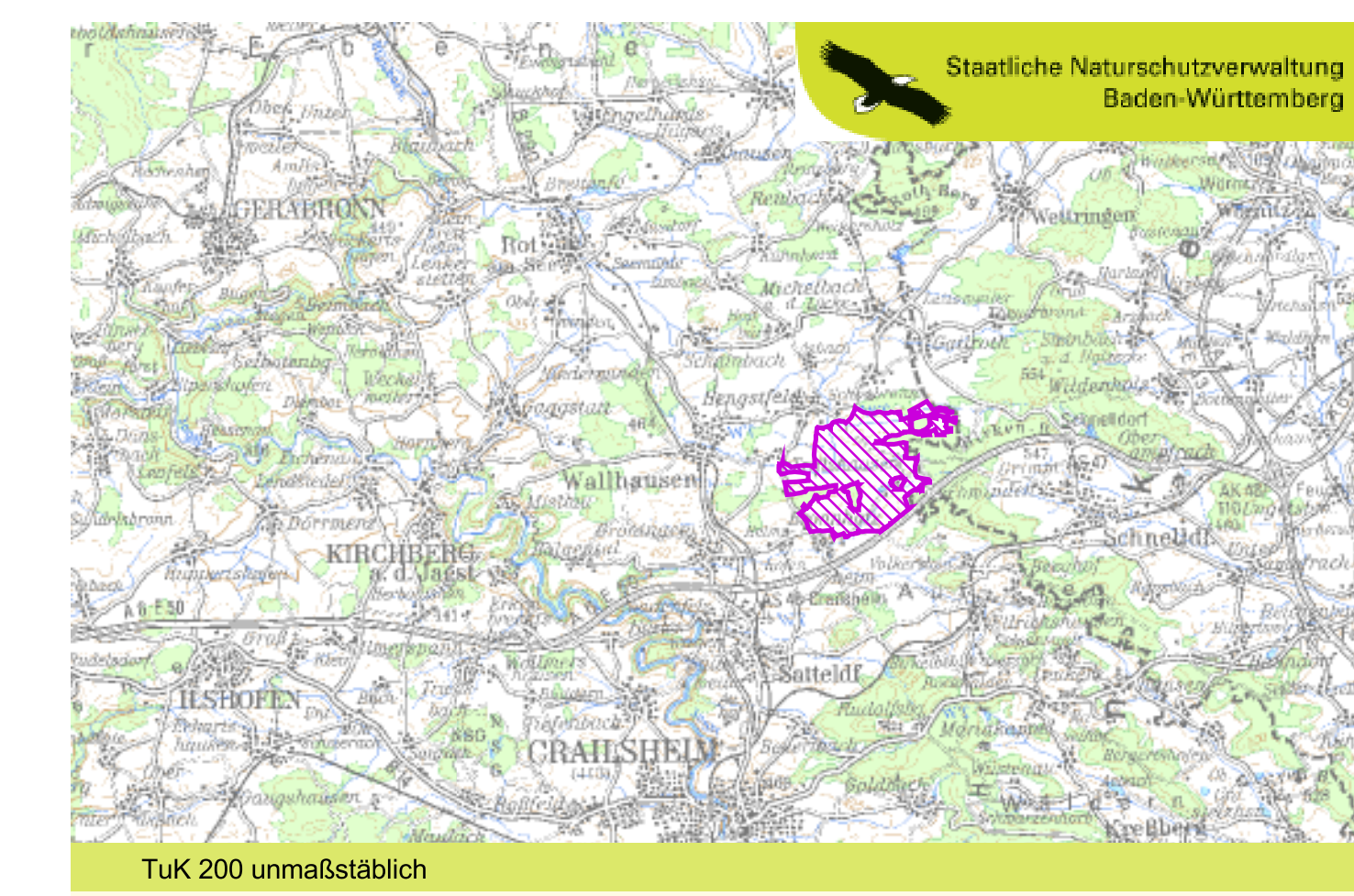
Erhaltungsziele von Arten der VS-Richtlinie

Erhalt aller Lebensstätten von Wachtelkönig (*Crex crex*) Kiebitz (*Vanellus vanellus*), Neuntöter (*Lanius collurio*), Raubwürger (*Lanius excubitor*), Schafstelze (*Motacilla flava*) und Wachtel (*Coturnix coturnix*) in ihrem jetzigen Zustand.

Entwicklungsziele von Arten der VS-Richtlinie

- Entwicklung zur LS des Wachtelkönigs
- Entwicklung zur LS des Kiebitz
- Entwicklung zur LS des Neuntöters
- Entwicklung zur LS des Raubwürgers


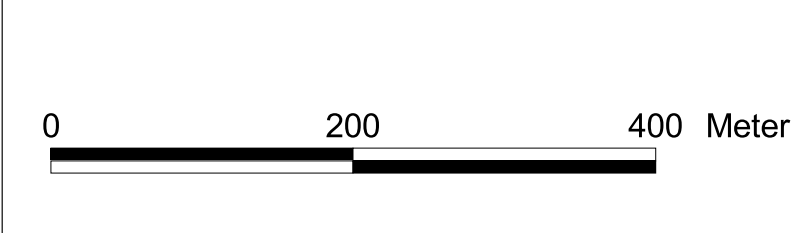
LS Lebensstätte
Außengrenze des Vogelschutzgebiets
Gemarkungsgrenze
Flurstücksgrenze



Managementplan
für das Vogelschutzgebiet 6726-441
"Hohenloher Ebene östlich von Wallhausen"

Bestands- und Zielekarte Arten

Bearbeiter: ARGE FFH-Management
Tier- und Landschaftsökologie Dr. J. Deuschle
IUP (Institut f. Umweltplanung) Prof. Dr. K. Reidl
Gezeichnet: Dipl.-Ing. (FH) A. Lohr
Gefertigt: 31.03.2011
Stand der Kartierung: 31.12.2009
Maßstab: 1 : 5.000



Kartengrundlage
ALK, TuK 200, Digitale Orthophotos
© Landesamt für Geoinformation und Landentwicklung BW (www.lv-bw.de) Az.: 2851.9-1/19

