Natura 2000-Managementplan

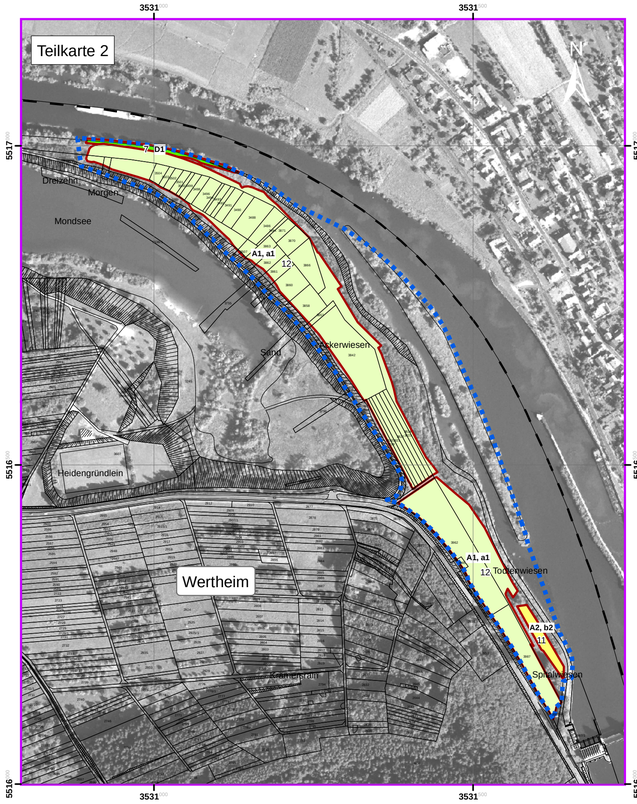

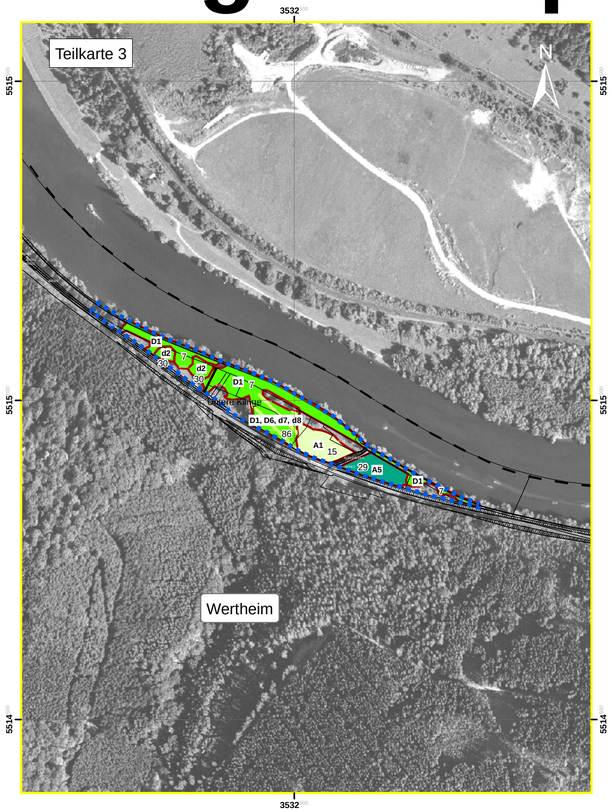

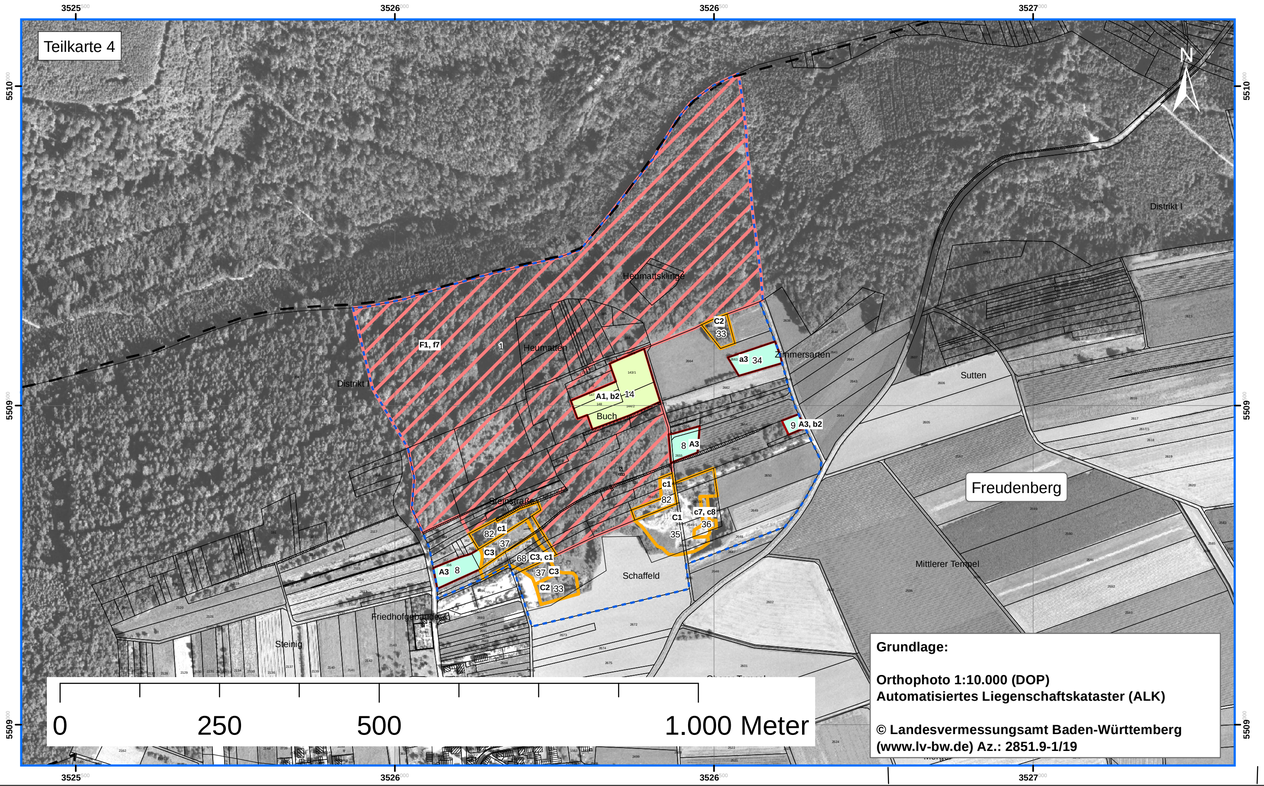

Grundlage:

Orthophoto 1:10.000 (DOP)
Automatisiertes Liegenschaftskataster (ALK)

© Landesvermessungsamt Baden-Württemberg (www.lv-bw.de) Az.: 2851.9-1/19

Legende

Empfehlungen für Erhaltungs- und Entwicklungsmaßnahmen

A1 = Erhaltungsmaßnahme, Kürzel mit Großbuchstaben
a1 = Entwicklungsmaßnahme, Kürzel mit Kleinbuchstaben
kursiv = Allgemeine Maßnahmen ohne konkreten Flächenbezug

Management der extensiven, standortgerechten Nutzung bzw. Pflege von Grünland, Magerrasen und Lebensräumen der Ameisenbläulinge

	Kürzel	Maßnahme	betroffene Schutzgüter
	A1, a1	Wiesenmahd mit Berücksichtigung spezieller Artenschutzbelange, 2-schürige Mahd	LRT 6510, Art 1059, 1061
	A2, a2	Extensive Mähwiese, 2-schürige Mahd	LRT 6510
	A3, a3	Extensive Mähwiese, 1-2-schürig, optional Mähweide	LRT 6510
	A4, a4	Extensive Mähweidenutzung oder extensive Weide inkl. Pflege der Randstreifen	LRT 6212, 6230*, 6510
	A5	Unregelmäßige Mahd mit kurzen Brachphasen mit Berücksichtigung spezieller Artenschutzbelange	Art 1059, 1061
	a6	Umwandlung von Acker in Grünland	LRT 6510 Art 1059, 1061

Ergänzende Maßnahmen zur Grünlandnutzung bzw. –pflege

Diese Maßnahmen sind nur durch zusätzliche Kürzel dargestellt

Kürzel	Maßnahme	betroffene Schutzgüter
B1, b1	Entfernen von Gehölzaufkommen und initialer Verbuschung	LRT 6212, 6230*, 6510
b2	Extensivierung der Grünlandnutzung	LRT 6510, Art 1059, 1061
b3	Zurückdrängen randlicher Verbuschung	LRT 6212, 6230*, 6510

Management von Stillgewässer-Lebensräumen und Lebensstätten

Kürzel	Maßnahme	betroffene Schutzgüter
C1, c1	Erhaltung von Tümpeln im Steinbruch Ebenheid für Gelbbauchunke, Neuanlage von Tümpeln für Gelbbauchunke	Art 1193
C2	Freistellen von Stillgewässern des Kammmolches durch Zurückdrängen und Entfernen von Gehölzen	LRT 3150, Art 1166
C3	Räumen von Gelbbauchunken-Laichgewässern	Art 1193
C4	Freistellen des Gewässers mit Schlammbankvegetation	LRT 3130, 3150
C5	Unbegrenzte Sukzession	LRT 3150, 91E0*
c6	Wiederherstellung des Gewässers	LRT 3130, 3150
c7	Reduzierung des Fischbestandes	Art 1166
c8	Anlage einer Röhrichtzone	Art 1166

Management von Waldlebensraumtypen

	Kürzel	Maßnahme	betroffene Schutzgüter
	D1	Naturnahe Bewirtschaftung in den Auenwäldern	LRT 91E0*
	d2	Neuanlage von Ufergehölzen durch Pflanzung	LRT 91E0* Art 1337
	d3	Entnahme LRT-fremder Gehölzarten, Förderung naturnaher Waldstruktur	LRT 91E0*
	d4	Zurückdrängen von Staudenknöterich durch intensive Bekämpfungsmaßnahme	LRT 91E0*
	D5	Naturnahe Waldwirtschaft	LRT 9110 Art 1083
	D6	Erhaltung von Habitatrequisiten / Lebensraumstrukturen	Art 1083
	d7	Verbesserung der Habitatstrukturen	Art 1083
	d8	Reduzierung/Beseitigung von jagdlichen Einrichtungen	Art 1083
	d9	Verbesserung der Lebensraumwertigkeit	LRT 9110

Maßnahmen zur Entwicklung von Felsspaltenvegetation

Nur durch Kürzel dargestellt

Kürzel	Maßnahme	betroffene Schutzgüter
e1	Entfernen von Bäumen zur Verminderung der Beschattung	LRT 8220

Management für Fledermaus-Lebensräume

	Kürzel	Maßnahme	betroffene Schutzgüter
	F1	Erhaltungsmaßnahmen in Wäldern und Waldsäumen	Arten 1308, 1323, 1324
Nicht dargestellt	*F2*	*Erhaltungsmaßnahmen in Streuobstbeständen, (Feld)-Gehölzbeständen und deren Saumbereichen*	Arten 1308, 1323, 1324
	F3	Sicherung des Wochenstubenquartiers	Art 1324
	F4	Verzicht auf forstliche Nutzung unter Berücksichtigung der Verkehrssicherungspflicht	Arten 1308, 1323, 1324
	F5	Verzicht auf eine eventuelle Reaktivierung der Steinbrüche	Arten 1308, 1323, 1324
	f6	Kontrolle und Wartung der Vogelnistkästen und Aufbau mehrerer Fledermauskastengebiete sowie Ersatz abgegangener Kästen durch Fledermauskästen mit einem größeren Innenraum	Art 1323
	f7	Maßnahmen zur Vermehrung des natürlichen Quartierangebots in Wäldern	Arten 1308, 1323, 1324
Nicht dargestellt	*f8*	*Maßnahmen zur Aufwertung von Streuobstbeständen*	Arten 1308, 1323, 1324

Maßnahmen außerhalb des FFH-Gebietes

Kürzel	Maßnahme	betroffene Schutzgüter
M1	Verzicht auf forstliche Nutzung unter Berücksichtigung der Verkehrssicherungspflicht	Art 1308
M2	Verzicht auf eine eventuelle Reaktivierung der Steinbrüche	Art 1308
M3	Maßnahmen in Wäldern und Waldsäumen	Art 1308

1 Nummer der Maßnahmenfläche
(Hinweis: Flächen mit gleicher Maßnahmenkombination gehören der gleichen Maßnahmenfläche an.)

FFH-Gebiet

Flurstücksgrenze

Gemeindegrenze

Erläuterung der betroffenen Schutzgüter

Lebensraumtypen

3150 = Natürliche nährstoffreiche Seen
6212 = Submediterrane Halbtrockenrasen
6230* = Artenreiche Borstgrasrasen
6510 = Magere Flachland-Mähwiesen
8220 = Silikatfelsen mit Felsspaltenvegetation
91E0* = Auwälder mit Erle, Esche, Weide
9110 = Hainsimsen-Buchenwald

Arten

1059 = Heller Wiesenknopf-Ameisenbläuling (*Maculinea teleius*)
1061 = Dunkler Wiesenknopf-Ameisenbläuling (*Maculinea nausithous*)
1083 = Hirschkäfer (*Lucanus cervus*)
1166 = Kammmolch (*Triturus cristatus*)
1193 = Gelbbauchunke (*Bombina variegata*)
1308 = Mopsfledermaus (*Barbastella barbastellus*)
1323 = Bechsteinfledermaus (*Myotis bechsteinii*)
1324 = Großes Mausohr (*Myotis myotis*)
1337 = Biber (*Castor fiber*)

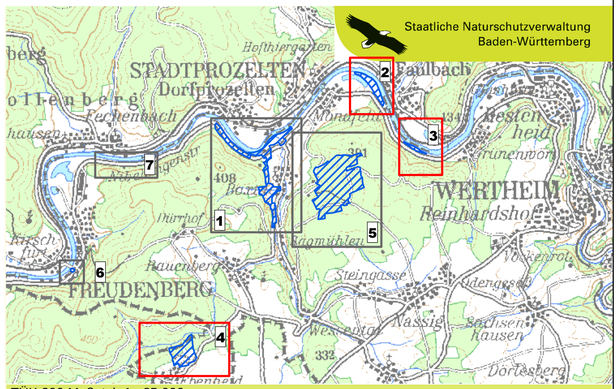

TÜK 200 Maßstab 1 : 85.000

Managementplan
für das FFH-Gebiet 6222-341
"Sandstein-Spessart"

NATURA 2000

Maßnahmenempfehlungen

Teilkarten 2, 3 und 4

Bearbeiter	Büro für ökologische Fachplanungen Dipl.-Ing. Andrea Hager
Gezeichnet	Ludwig
Gefertigt	28.06.2011
Stand der Kartierung	August 2009
Maßstab	1 : 5.000

Baden-Württemberg
REGIERUNGSPRÄSIDIUM STUTTGART

Dieses Projekt wird von der Europäischen Union kofinanziert (ELER)