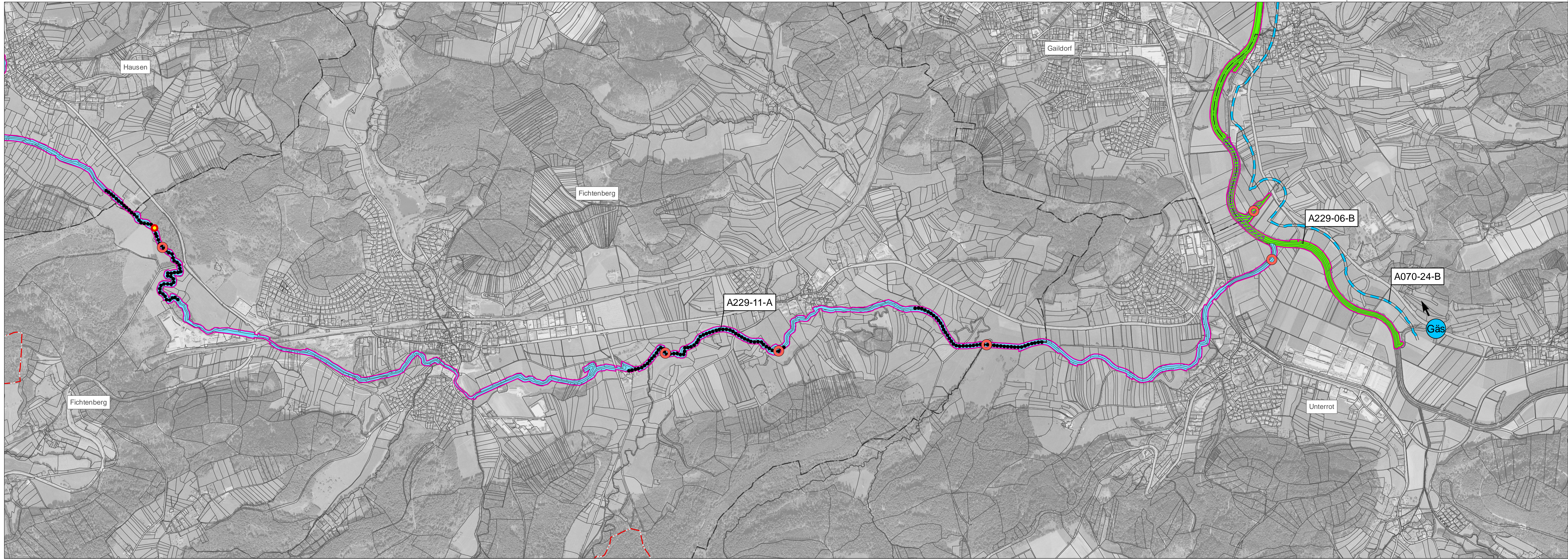
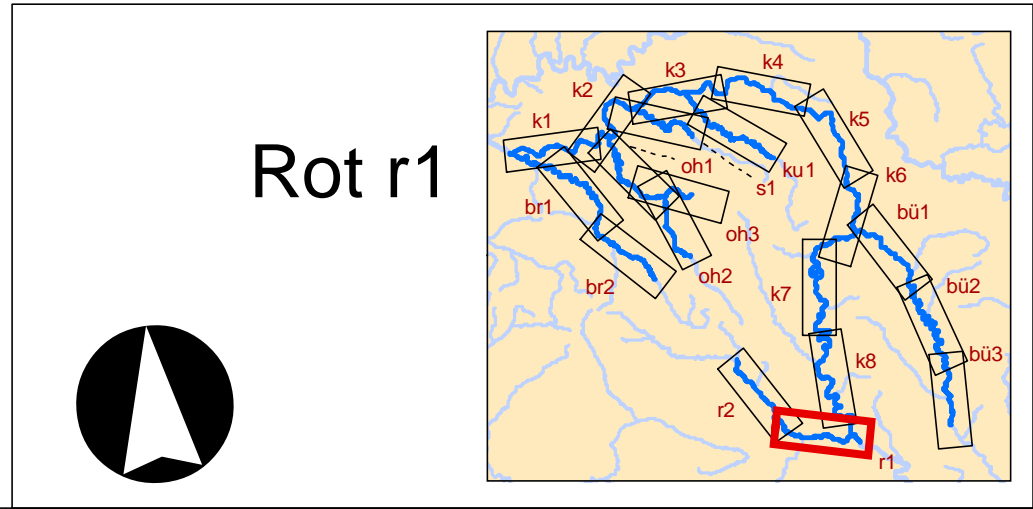


Natura 2000-Managementplan "Kocher mit Seitentälern" Nr. 6823-441



Punktnachweise der Arten

- Eisvogel, Brutplatz 2011
- Eisvogel, Artbeobachtung ohne Brutplatznachweis 2011
- Eisvogel, Brutplatz 2007 (BOSCHERT et al. 2007)
- Gännesäger, Beobachtung 2011
- Grauspecht, Brutplatz 2007 (Hr. UNGER, schriftl. 2012)
- Zwergtaucher, Nestfund ca. 2007 (Hr. HÖLZINGER, mündl. 2012)

Besonders bedeutsame Strecken für den Eisvogel

- mit neuen Brutnachweisen (2006 bis 2011) und alten Brutnachweisen (1992 bis 2005)
- mit neuen Brutnachweisen (2006 bis 2011)
- mit alten Brutnachweisen (1992 bis 2005)
- ohne Brutnachweise

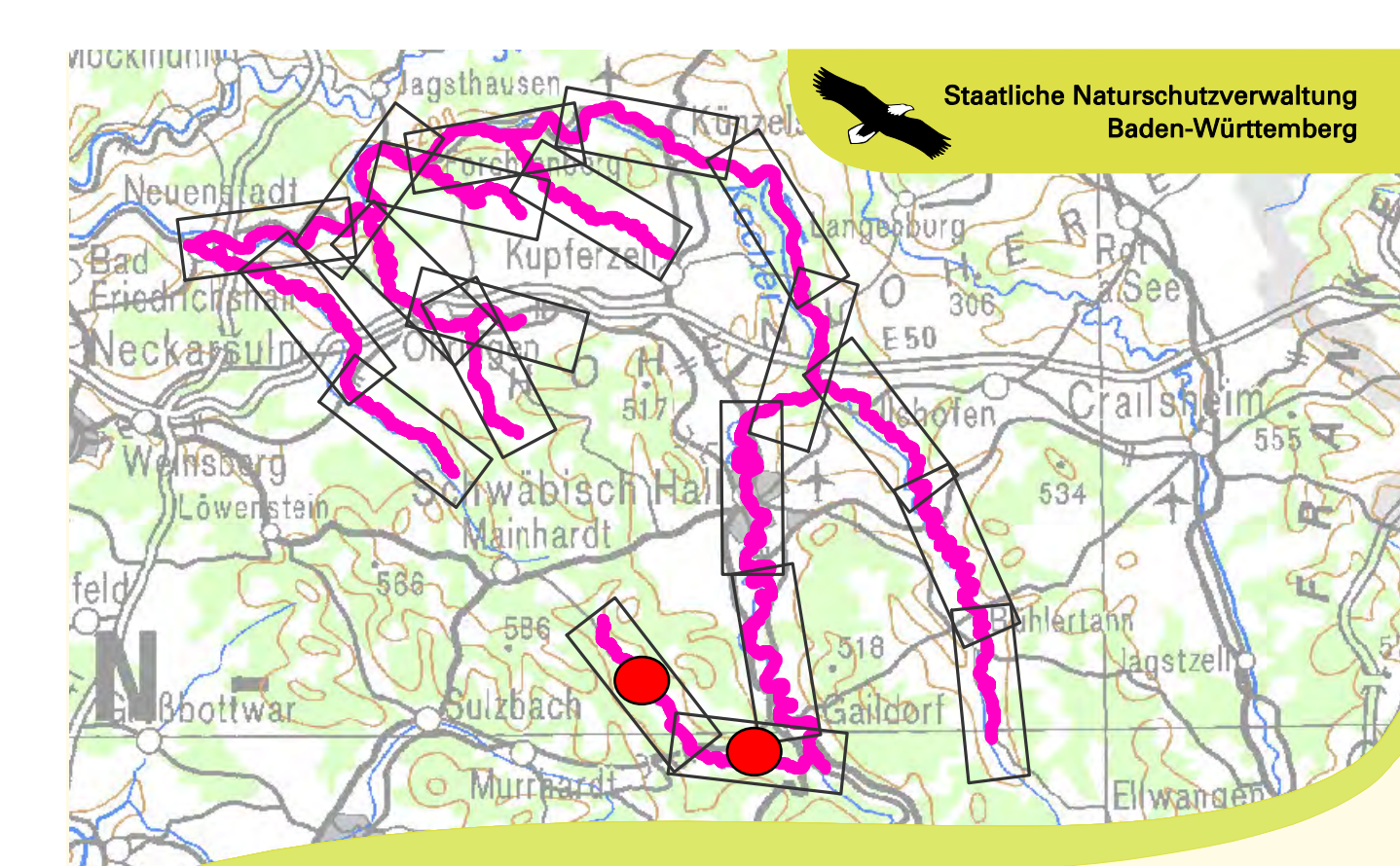
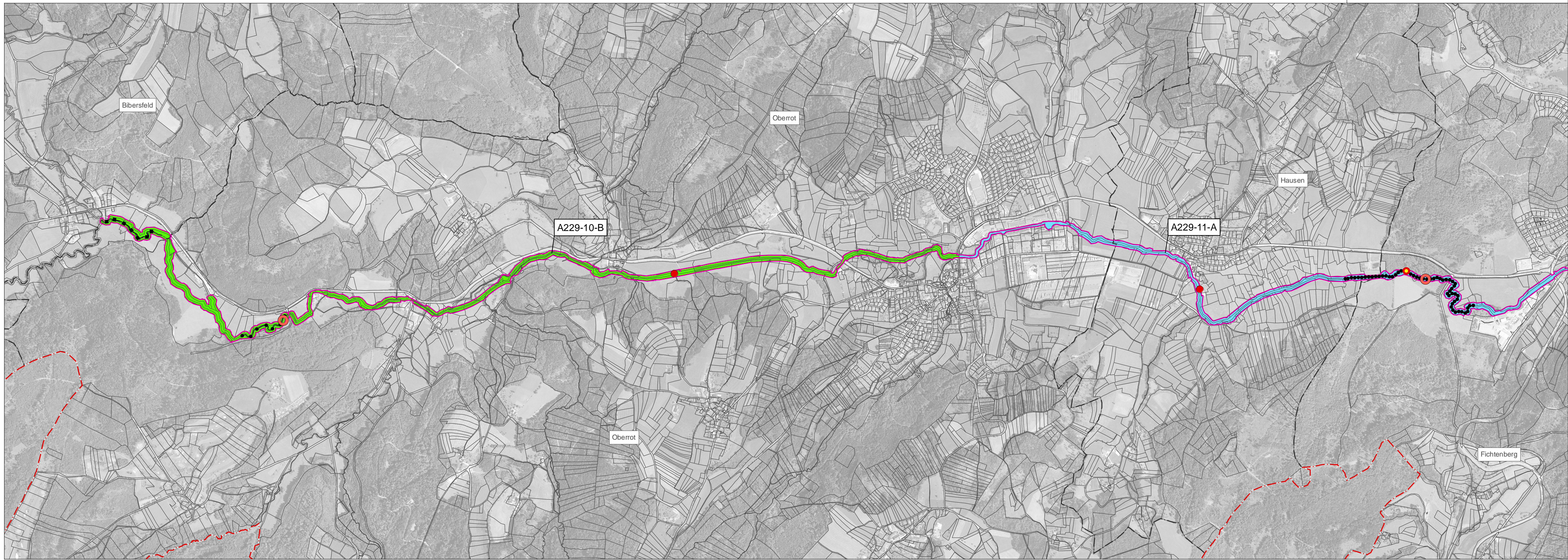
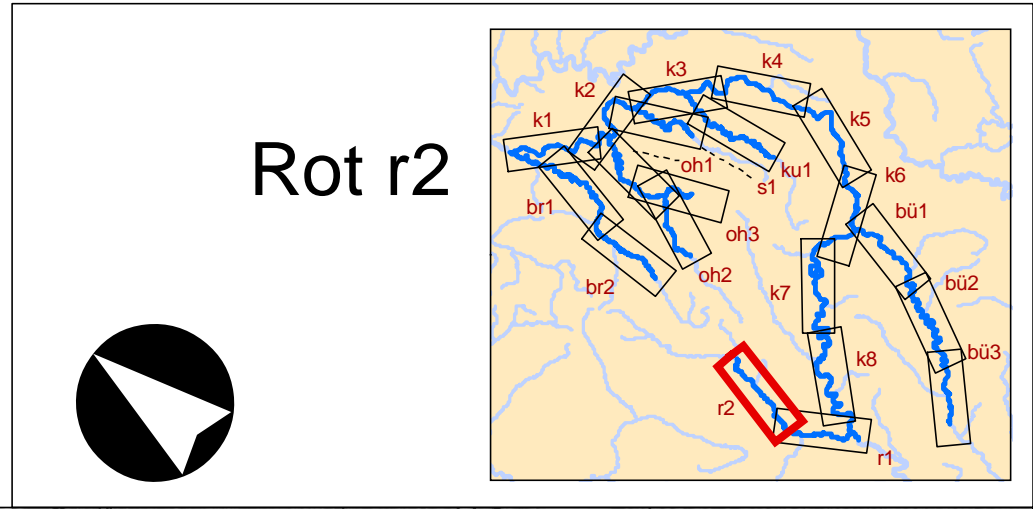
Erhaltungs- und Entwicklungsziele

Erhaltungsziele für alle Vogelarten
 Erhaltung der Lebensstätten in ihrem gegenwärtigen Erhaltungszustand (auf der Ebene von Erfassungseinheiten)

Entwicklungsziele für Eisvogel, Gännesäger und Zwergtaucher
 Verbesserung des gegenwärtigen Erhaltungszustandes für alle mit B, (mindestens B) oder C bewerteten Erfassungseinheiten.

- Neuentwicklung zur Lebensstätte des Gännesägers
- Neuentwicklung zur Lebensstätte des Zwergtauchers

Grenze des Vogelschutzgebietes
 Flurstücke
 Kreisgrenzen
 Gemarkungen (mit Namen)



Managementplan für das Vogelschutzgebiet 6823-441 Kocher mit Seitentälern

Bestand und Ziele
 Teilkarte Rot r1 / r2

Bearbeiter	P.L.O.G. Christian Andres, Ulrich Meßlinger, Sofian Keminsky, Bertrand Schmidt
Gezeichnet	Christiane Busch
Gefertigt	07.08.2012
Stand der Kartierung	30.06.2011
Maßstab	1 : 10.000