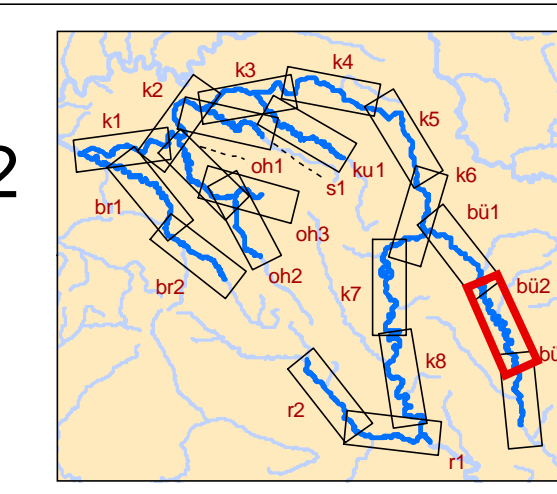



Natura 2000-Managementplan "Kocher mit Seitentälern" Nr. 6823-441

Bühler bü2

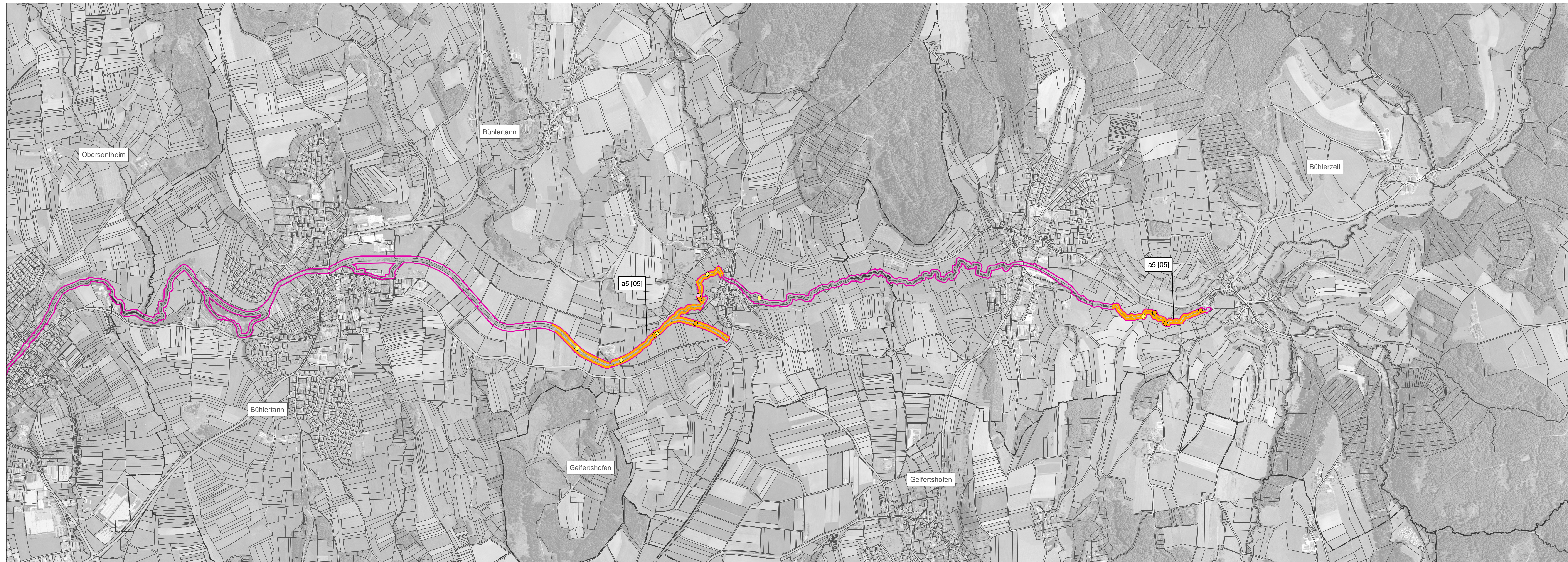
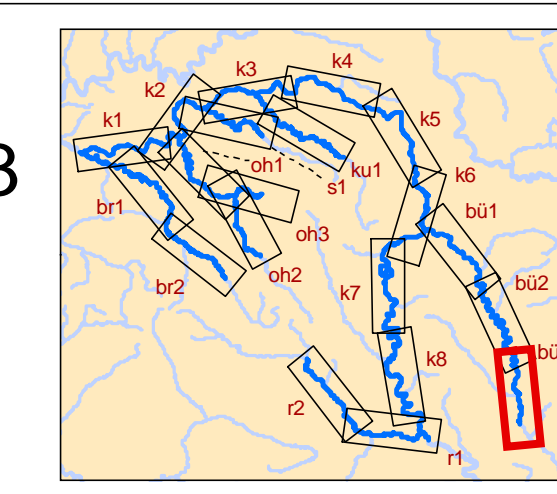



Kürzel mit Großbuchstaben (z.B. A1): Erhaltungsmaßnahme
 Kürzel mit Kleinbuchstaben (z.B. a1): Entwicklungsmaßnahme
 Allgemeine Maßnahmen ohne konkreten Flächenbezug in Kurschrift
 [00] = Nummer in der Datenbank

A. Gewässerstruktur (Eisvogel / Gänesäger / Grauspecht / Zwergtaucher)		
oF	A1 [03] Verzicht auf zusätzlichen Uferverbau	S. 44
oF	A2 [04] Pflege langjährig genutzter Bruchwände bzw. Gewässerabschnitte	S. 44
oF	A3 [05] / a3 [02] Verstärkung der Eigendynamik durch Rückbau von punktuellen Ufersicherungen, Verfüllungen und Ablagerungen an Steilwänden	A3 S. 45 a3 S. 55
oF	a4 [03] Umgestaltung naturferner Fließgewässer-Abschnitte	S. 56
oF	a5 [05] Extensivierung von Gewässerrandstreifen	S. 57
oF	a6 [06] Extensivierung der Gewässerunterhaltung	S. 58
oF	a7 [07] Verlegung von Wegen	S. 59
oF	a8 [08] Entwicklung von Ausweichgewässern	S. 60
oF	a9 [09] Verbesserung der Längsdurchgängigkeit der Fließgewässer	S. 60
oF	a10 [26] Regelmäßige Durchführung von Gewässerschauen	S. 61
A11	A11 [06] / a1 [11] Sicherung bzw. Förderung alter, höhlenreicher Bäume	A11 S. 46 a11 S. 5
oF	A12 [17] Verbesserung und Anlage von Steilwänden in störungssamen Kocher-Abschnitten	S. 46
B. Störungen (Eisvogel / Gänesäger / Zwergtaucher)		
B1	B1 [07] / b1 [25] Sicherung störungssamer Gewässerabschnitte (in Naturschutzgebieten)	B1 S. 47 b1 S. 62
B2	B2 [08] / b2 [13] Einrichtung störungssamer Gewässerabschnitte durch Verzicht auf Bootfahren (B2 tritt nur in Kraft, wenn das Monitoring die mangelnde Umsetzung von B5 nachweist)	B2 S. 47 b2 S. 62
oF	B4 [10] Reduktion von Störungen durch Verzicht auf Freizeitsport (an besonders bedeutsamen Bruchwänden / Gewässerabschnitten)	S. 48
oF	B5 [11] / b5 [14] Reduktion von Störungen durch Begrenzung der Tagesmaxima beim Bootfahren	B5 S. 49 b5 S. 63
oF	B6 [12] Monitoring des Bootbetriebs	S. 51
oF	B7 [15] Reduktion von Störungen durch Verbesserung der Kanugelung am Kocher	S. 64
oF	B8 [16] Reduktion der Störungen durch Angebot	S. 65
oF	B9 [17] Reduktion von Störungen durch Verzicht auf Lagern, Lämmen, etc. (in der Nähe aktueller und potentieller Bruchwände)	S. 65
oF	B10 [16] Reduktion von Störungen durch tagesspezifische Beschränkungen beim Bootfahren	S. 62
C. Wasserqualität (Eisvogel / Gänesäger / Zwergtaucher)		
oF	C1 [13] Sicherung der bestehenden Wasserqualität	S. 53
oF	c2 [20] Reduktion schädlicher Stoffeinträge und Einklinkungen	S. 66
oF	c3 [21] Beseitigung von Ablagerungen an Ufern	S. 67
D. Wassermenge (Eisvogel / Gänesäger / Zwergtaucher)		
oF	d1 [22] Sicherung eines angemessenen Mindestabflusses in den Ausleitungsstrecken	S. 68
oF	d2 [23] Einstellung des Schwalbetriebes an Wehren	S. 68
oF	d3 [24] Verträgliche Wassernahme für Bewässerungen	S. 69
E. Artenschutz (Wanderfalke)		
oF	E1 [14] Verbesserung der Absicherung der Brutplätze vor Störungen	S. 54
oF	E2 [15] Fortführung des Bestandsmonitorings und der Horstbewachung	S. 54

*1: Die Linie ist innerhalb der VSG-Grenze dargestellt.
 *2: Die Linie ist außerhalb der VSG-Grenze dargestellt.

Bühler bü3

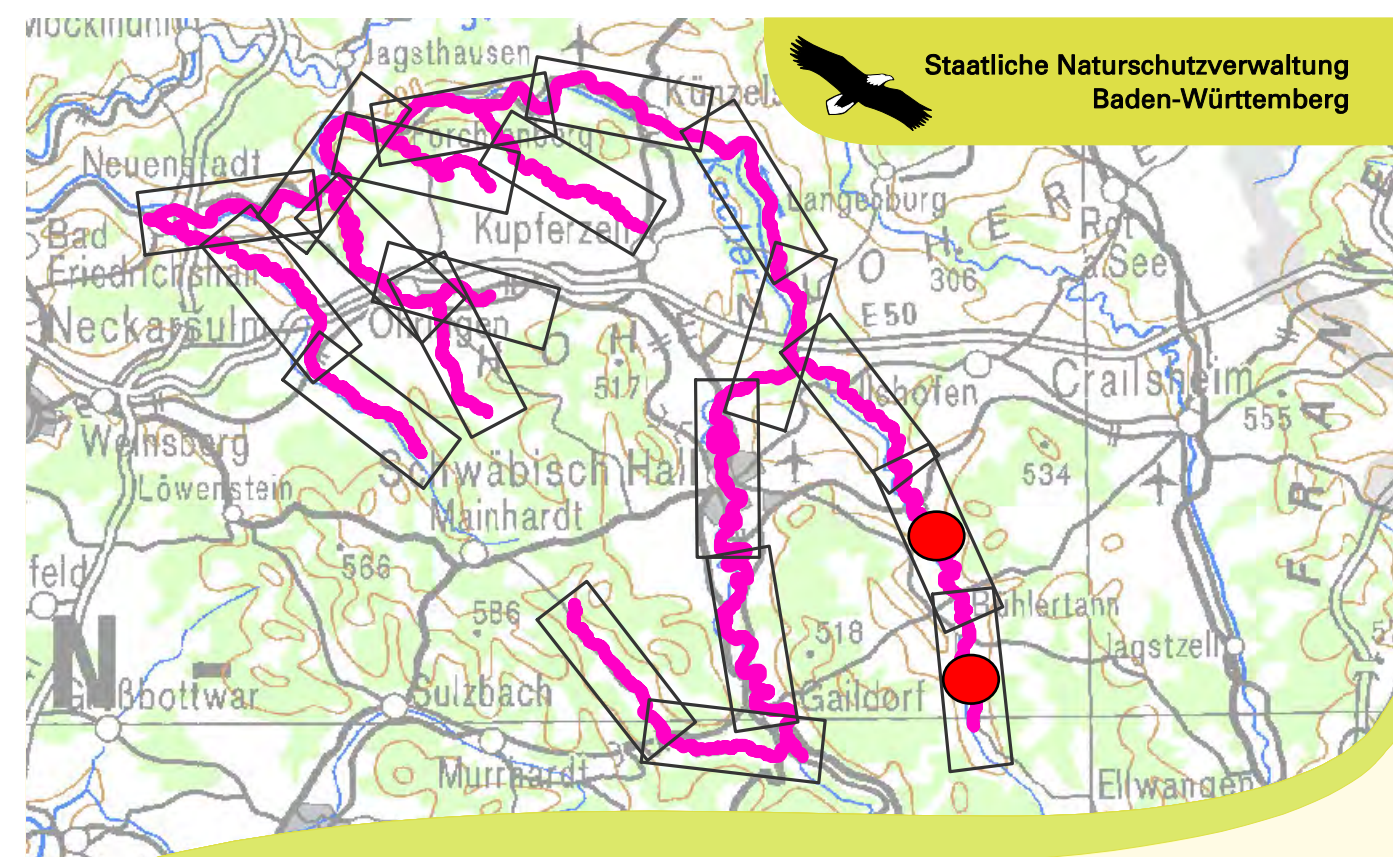


Grenze des Vogelschutzgebietes
 Flurstücke
- - - Kreisgrenzen
- - - Gemarkungen (mit Namen)

1:10.000

0 0,5 1 Kilometer

Grundlage:
 Ortho-Luftbilder
 © Landesvermessungsamt Baden-Württemberg
 (www.lv-bw.de) Az: 2851.9-1/19



Managementplan
 für das Vogelschutzgebiet 6823-441
 Kocher mit Seitentälern

Maßnahmen

Teilkarte Bühler bü2 / bü3

Bearbeiter Gezeichnet Gefertigt Stand der Kartierung Maßstab	P.L.Ö.G. Christian Andres, Ulrich Meßlinger, Stefan Kaminsky, Bertram Schmidt Christiane Busch 07.08.2012 30.06.2011 1 : 10.000
--	---