

Natura-2000-Managementplan SPA 6624-401 „Jagst mit Seitentälern“

Ausschnitt 3 Kirchberg



Legende

Lebensstätten von Arten, Bewertung

- A004 – Zwergtaucher (*Tachybaptus ruficollis*) – Erhaltungszustand gut (B)
 - Lebensstätte
 - Artnachweis
- A070 – Gänsesäger (*Mergus merganser*) – Erhaltungszustand mittel-schlecht (C)
 - Lebensstätte
 - Artnachweis
- A073 – Schwarzmilan (*Milvus migrans*) – keine Bewertung
 - Artnachweis

A103 – Wanderfalke (*Falco peregrinus*) – Erhaltungszustand hervorragend (A)

Lebensstätten und Brutplätze des Wanderfalken werden aus Gründen des Artenschutzes nicht dargestellt.

A215 – Uhu (*Bubo bubo*) – Erhaltungszustand gut (B)

Lebensstätten und Brutplätze des Uhus werden aus Gründen des Artenschutzes nicht dargestellt.

A226 – Eisvogel (*Alcedo atthis*) – Erhaltungszustand gut (B)

- Bruthöhle 2013 (besetzte Höhlen)
- Bruthöhle, 2013 nicht besetzt (vermutlich in Vorjahren besetzt)
- Bruthöhle 2008 - 2012
- Bruthöhle vor 2008
- Sicht- oder Ruhnachweis 2013
- Sichtnachweis vor 2008
- Revierzentrum

Lebensstätte – Erhaltungszustand hervorragend (A)

Lebensstätte – Erhaltungszustand gut (B)

Lebensstätte – Erhaltungszustand mittel-schlecht (C)

Absehnisse, die hinsichtlich der Brutplätze mit sehr gut (A) und gut (B) bewertet sind und aufgrund von Störwänden für den Erhalt und die Neubelegung von Brutstätten besonders bedeutsam sind

A234 – Grauspecht (*Picus canus*) – Erhaltungszustand gut (B)

Lebensstätte

Artnachweis

Erhaltungs- und Entwicklungsziele

Erhaltungsziele

Erhaltung der Lebensstätten in ihrem aktuellen Erhaltungszustand

Entwicklungsziele

Entwicklungsziele auf bestehenden Lebensstätten werden aus kartografischen Gründen nicht dargestellt. Sie umfassen die Verbesserung und Entwicklung des derzeitigen Erhaltungszustands.

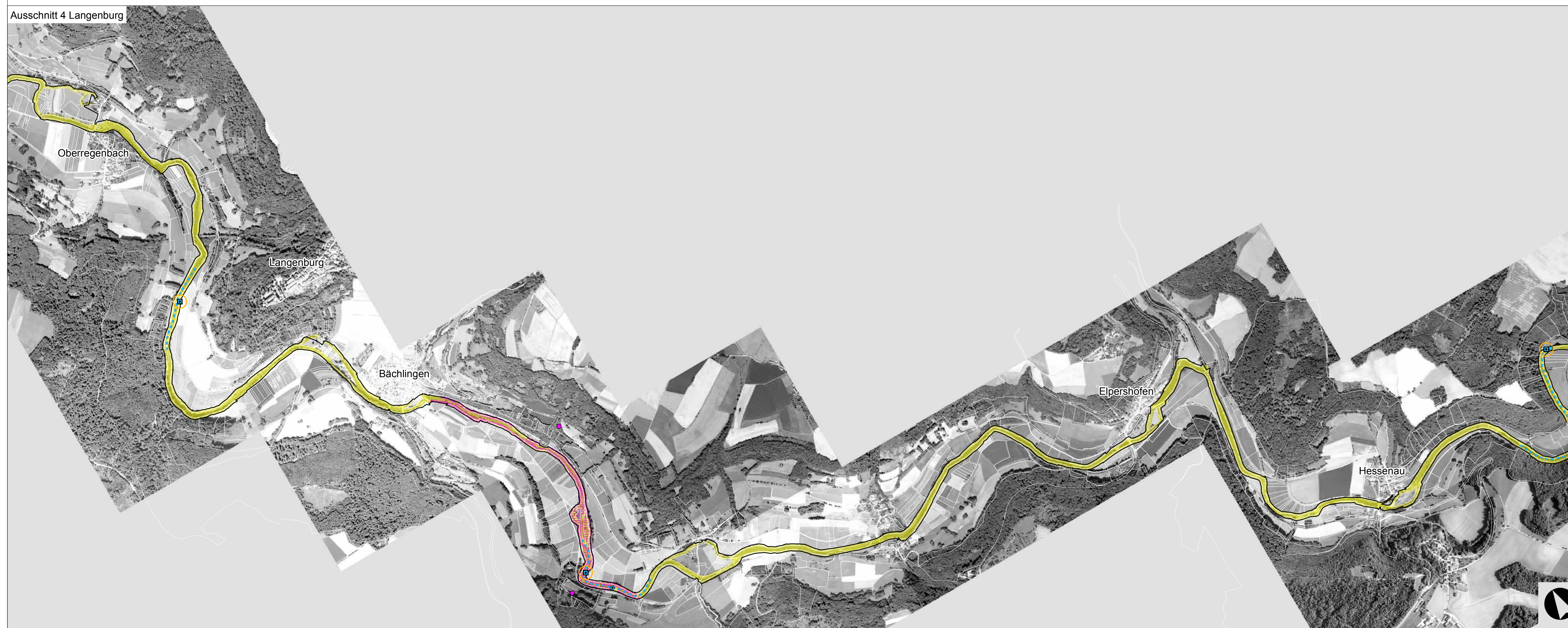
Sonstiges

Vogelschutzgebiet

Weiße Linien: Flurstücksgrenzen

Kreisgrenzen

Ausschnitt 4 Langenburg



Grundlagen

Topographische Übersichtskarte 1 : 500.000 (UK500)

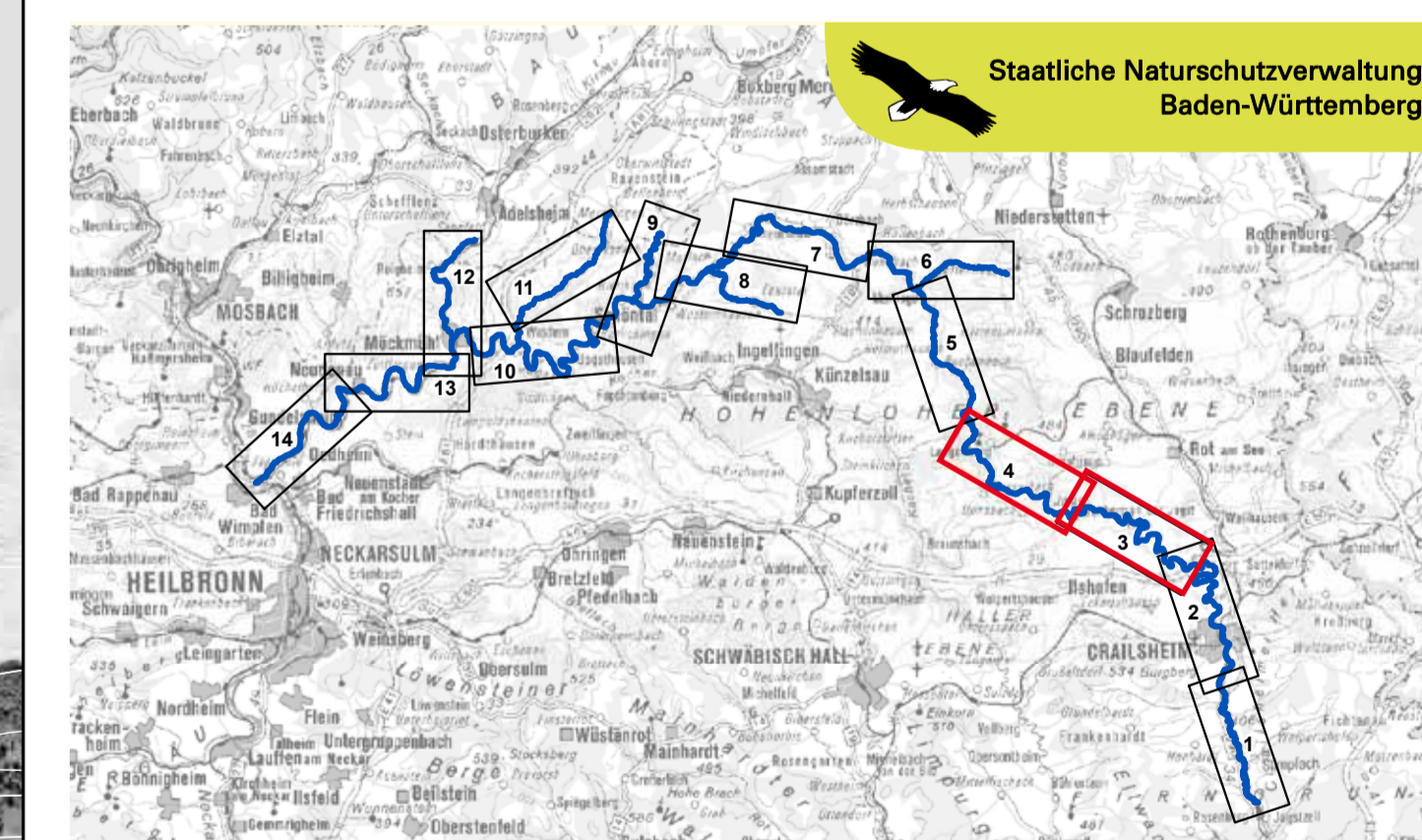
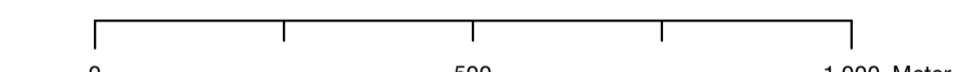
Orthophoto 1 : 10.000 (DOP)

Automatisiertes Liegenschaftskataster (ALK)

© Landesamt für Geoinformation und

Landentwicklung Baden-Württemberg (LGL)

(www.lgl-bw.de) Az.: 2851.9-1/19



Grundlage der Übersichtskarte: UK 500

Managementplan für das EU-Vogelschutzgebiet 6624-401 „Jagst mit Seitentälern“



Bestand und Ziele Teilkarte 3 & 4: Kirchberg – Langenburg

Bearbeiter: Rasmus Ritz
Dr. Jens Sachteleben
Gezeichnet: Rasmus Ritz
Gefertigt: 30.06.2015
Stand der Kartierung: 30.06.2013
Maßstab: 1 : 10.000

