









Erhaltungs- und Entwicklungsziel der Arten

Teilkarte 4

Erhaltungsziele

-  Erhaltung der LS des Grauspechts in gutem Zustand
-  Erhaltung der LS des Mittelspechts in gutem Zustand
-  Erhaltung der LS des Schwarzspechts in durchschnittlichem Zustand
-  Erhaltung der LS des Wendehalses in gutem Zustand
-  Erhaltung der LS der Hohltaube in gutem Zustand

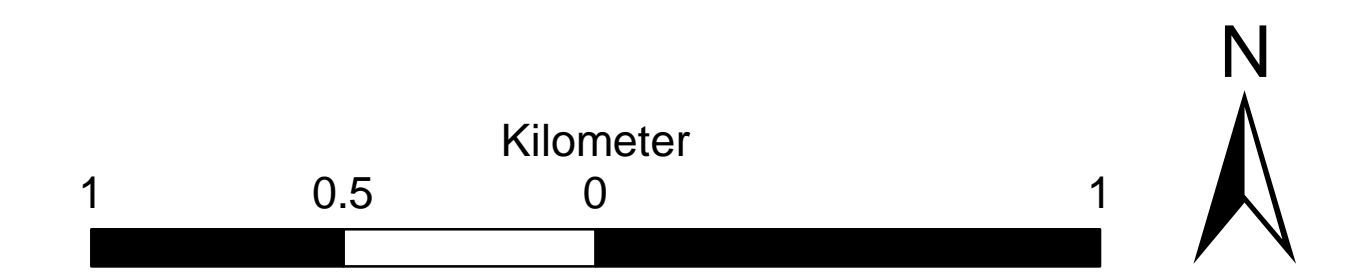
Entwicklungsziele

-  Optimierung der LS des Grauspechtes
-  Optimierung der LS des Mittelspechtes
-  Optimierung der LS des Wendehalses

LS: Lebensstätte

Entwicklungsziele, die deckungsgleich mit den Erhaltungszielen sind, werden nicht dargestellt

 Grenze des Vogelschutzgebiets (vorläufig)



Spechtschmiede

Pflege- und Entwicklungsplan für das FFH-Gebiet 7620-343 "Albtrauf zwischen Mössingen und Gönningen" und das VS-Gebiet 7422-441 "Mittlere Schwäbische Alb" (Teilbereich)



Karte der Erhaltungs- und Entwicklungsziele der Arten
Arten der Vogelschutzrichtlinie - Teilkarte 4

Bearbeiter	Herter, Wagner, Koltzenburg, Bense, Tüml, Gottfriedsen, Maier
Gezeichnet	von: Ullrich, Sikora
Gefertigt am	nachrichtlich: Rietze et al.
Stand	07.12.2007
Kartengrundlage	05.12.2006
Maßstab	Ordnungsmaßstab © Landesvermessungsamt Ba.-Wü.; Az: 2851.9-1/3 1:15.000



Gebietsübersicht
Landkreise: Tübingen, Reutlingen, Zollernalb
Gemeinden: Mössingen, Reutlingen, Pfullingen, Sonnenbühl, Burladingen
Naturraum: Albvorland, Mittlere Kuppenalb
Fläche Vogelschutzgebiet (SPA): 4.130 ha