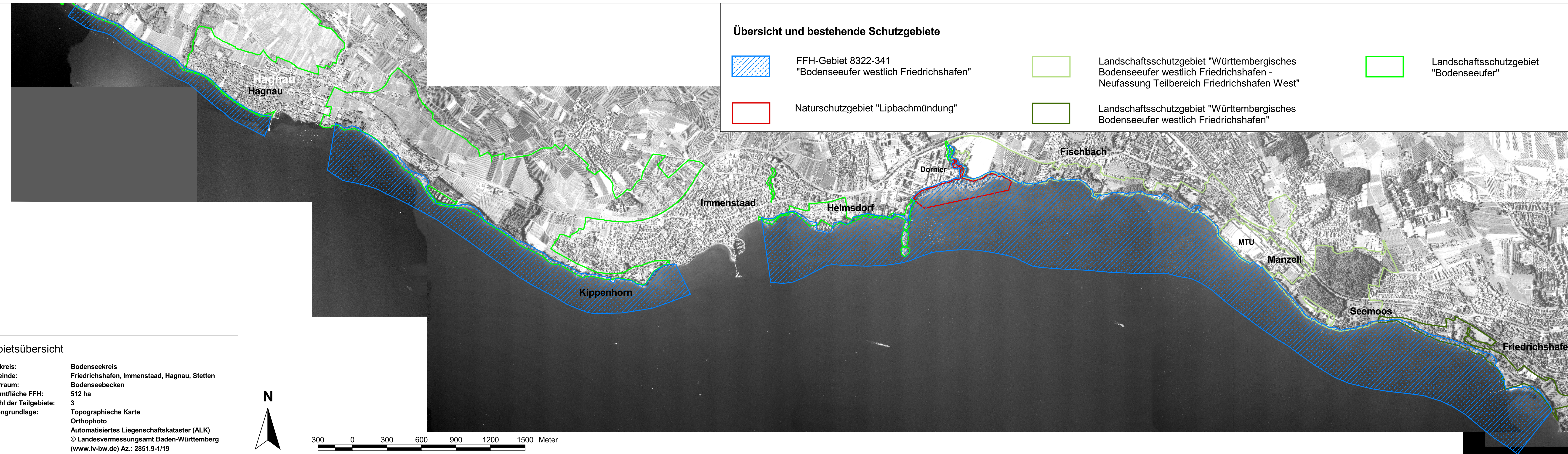



Natura 2000 - Managementplan



Übersicht und bestehende Schutzgebiete



FFH-Gebiet 8322-341
"Bodenseeufer westlich Friedrichshafen"




Naturschutzgebiet "Lipbachmündung"



Landschaftsschutzgebiet "Württembergisches Bodenseeufer westlich Friedrichshafen - Neufassung Teilbereich Friedrichshafen West"



Landschaftsschutzgebiet "Württembergisches Bodenseeufer westlich Friedrichshafen"



Landschaftsschutzgebiet "Bodenseeufer"

Gebietsübersicht

Landkreis: Bodenseekreis
 Gemeinde: Friedrichshafen, Immenstaad, Hagnau, Stetten
 Naturraum: Bodenseebecken
 Gesamtfläche FFH: 512 ha
 Anzahl der Teilgebiete: 3
 Kartengrundlage: Topographische Karte
 Orthophoto
 Automatisiertes Liegenschaftskataster (ALK)
 © Landesvermessungsamt Baden-Württemberg
 (www.lv-bw.de) Az.: 2851.9-1/19



300 0 300 600 900 1200 1500 Meter



Foto: Bodensee-Vergissmeinnicht (M. Dienst)

Managementplan
für das FFH-Gebiet 8322-341
"Bodenseeufer westlich Friedrichshafen"



Übersicht und Karte der bestehenden Schutzgebiete

Bearbeiter	Dienst, Strang, Kübler
Gezeichnet	Huesmann
Gefertigt	09.12.2009
Stand der Kartierung	August 2008
Maßstab	1 : 15.000



Dieses Projekt wird von der Europäischen Union kofinanziert (ELER)