







# Natura 2000 - Managementplan



## Bestand Lebensraumtypen nach der FFH-Richtlinie Lebensstätten des Bodensee-Vergissmeinnicht

-  LRT 3130: Nährstoffarme bis mäßig nährstoffreiche Stillgewässer
-  LRT 3140: Kalkreiche, nährstoffarme Stillgewässer mit Armelecheralgen
-  LRT 91E0\*: Auenwälder mit Erle, Esche und Weide
-  Bodensee-Vergissmeinnicht (*Myosotis rehsteineri*)

Nummerierung der Erfassungseinheiten der Offenland-Lebensraumtypen in schwarz.

-  Grenze des FFH-Gebiets 8322-341
-  Flurstücksgrenzen

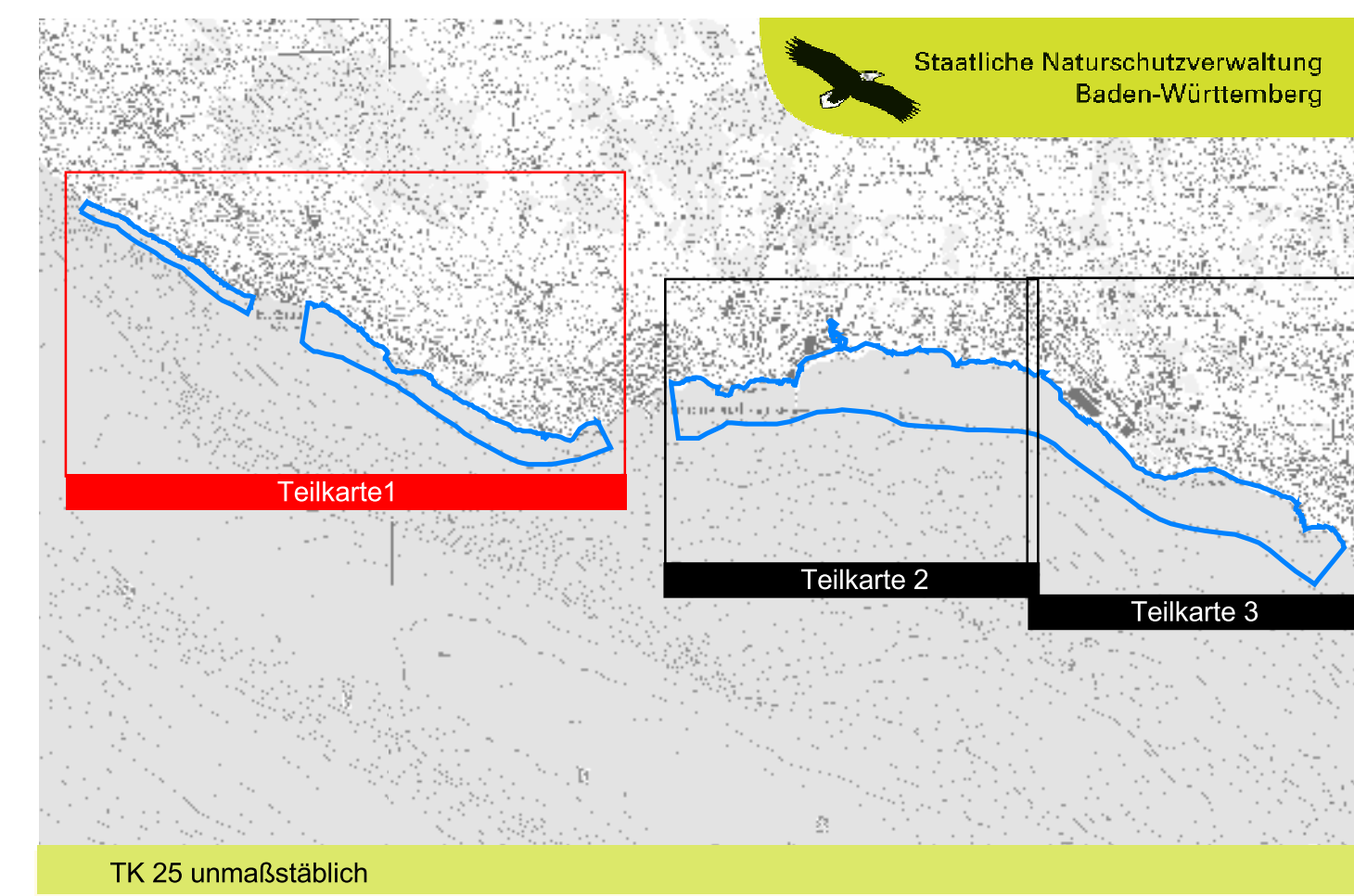
100 0 100 200 300 400 500 Meter

N



**Gebietsübersicht**

Landkreis:	Bodenseekreis
Gemeinde:	Friedrichshafen, Immenstaad, Hagnau, Stetten
Naturraum:	Bodenseebecken
Gesamtfläche FFH:	512 ha
Anzahl der Teilgebiete:	3
Kartengrundlage:	Topographische Karte Orthophoto Automatisiertes Liegenschaftskataster (ALK) © Landesvermessungsamt Baden-Württemberg (www.lv-bw.de) Az.: 2851.9-1/19



Managementplan für das FFH-Gebiet 8322-341 "Bodenseeufer westlich Friedrichshafen"

**Karte der Lebensraumtypen und der Lebensstätten von Arten**

Teilkarte 1

Bearbeiter	Dienst, Strang, Kübler
Gezeichnet	Huesmann
Gefertigt	09.12.2009
Stand der Kartierung	August 2008
Maßstab	1 : 5.000 / 1 : 1.000

Baden-Württemberg

REPUBLIC OF BADEN-WÜRTTEMBERG

Logo of the European Union

Dieses Projekt wird von der Europäischen Union kofinanziert (ELER)