






Natura 2000 - Managementplan

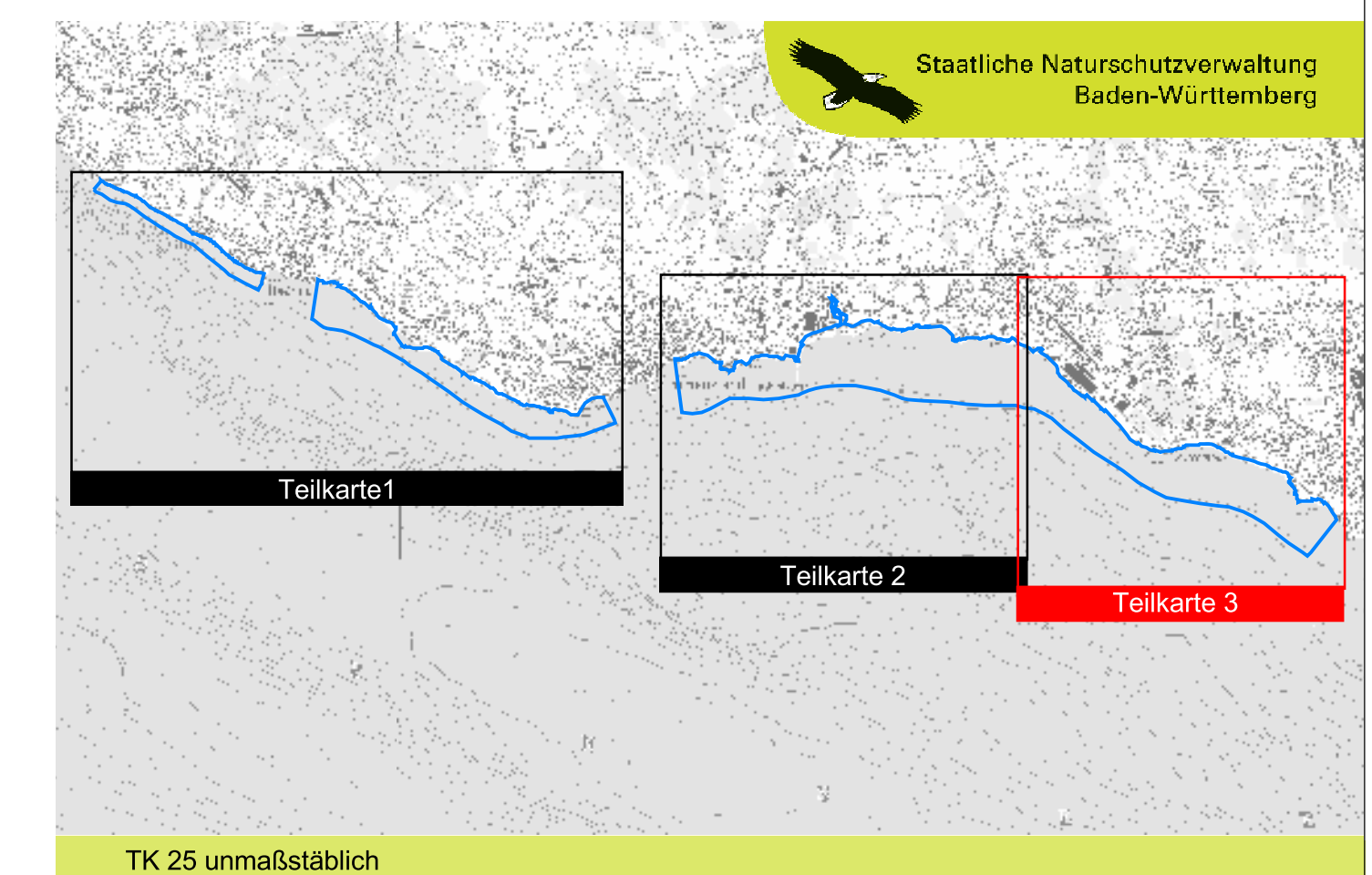
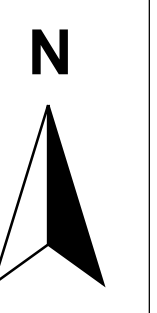
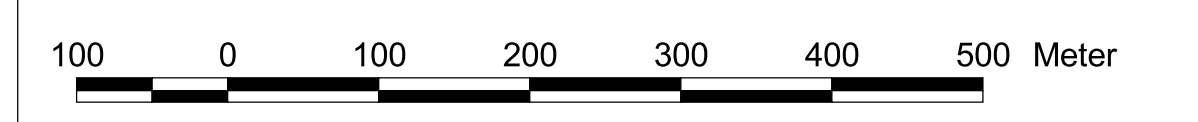


Bestand Lebensraumtypen nach der FFH-Richtlinie Lebensstätten des Bodensee-Vergissmeinnicht

-  LRT 3130: Nährstoffarme bis mäßig nährstoffreiche Stillgewässer
-  LRT 3140: Kalkreiche, nährstoffarme Stillgewässer mit Armleuchteralgen
-  LRT 91E0*: Auenwälder mit Erle, Esche und Weide

Nummerierung der Erfassungseinheiten der Offenland-Lebensraumtypen in schwarz.

-  Grenze des FFH-Gebiets 8322-341
-  Flurstücksgrenzen



TK 25 unmaßstäblich

Managementplan für das FFH-Gebiet 8322-341 "Bodenseeufer westlich Friedrichshafen"



Karte der Lebensraumtypen und der Lebensstätten von Arten
Teilkarte 3

Bearbeiter	Dienst, Strang, Kübler
Gezeichnet	Huesmann
Gefertigt	09.12.2009
Stand der Kartierung	August 2008
Maßstab	1 : 5.000

Gebietsübersicht

Landkreis: Bodenseekreis
 Gemeinde: Friedrichshafen, Immenstaad, Hagnau, Stetten
 Naturraum: Bodenseebecken
 Gesamtfläche FFH: 512 ha
 Anzahl der Teilgebiete: 3
 Kartengrundlage: Topographische Karte
 Orthophoto
 Automatisiertes Liegenschaftskataster (ALK)
 © Landesvermessungsamt Baden-Württemberg
 (www.lv-bw.de) Az.: 2851.9-1/19