



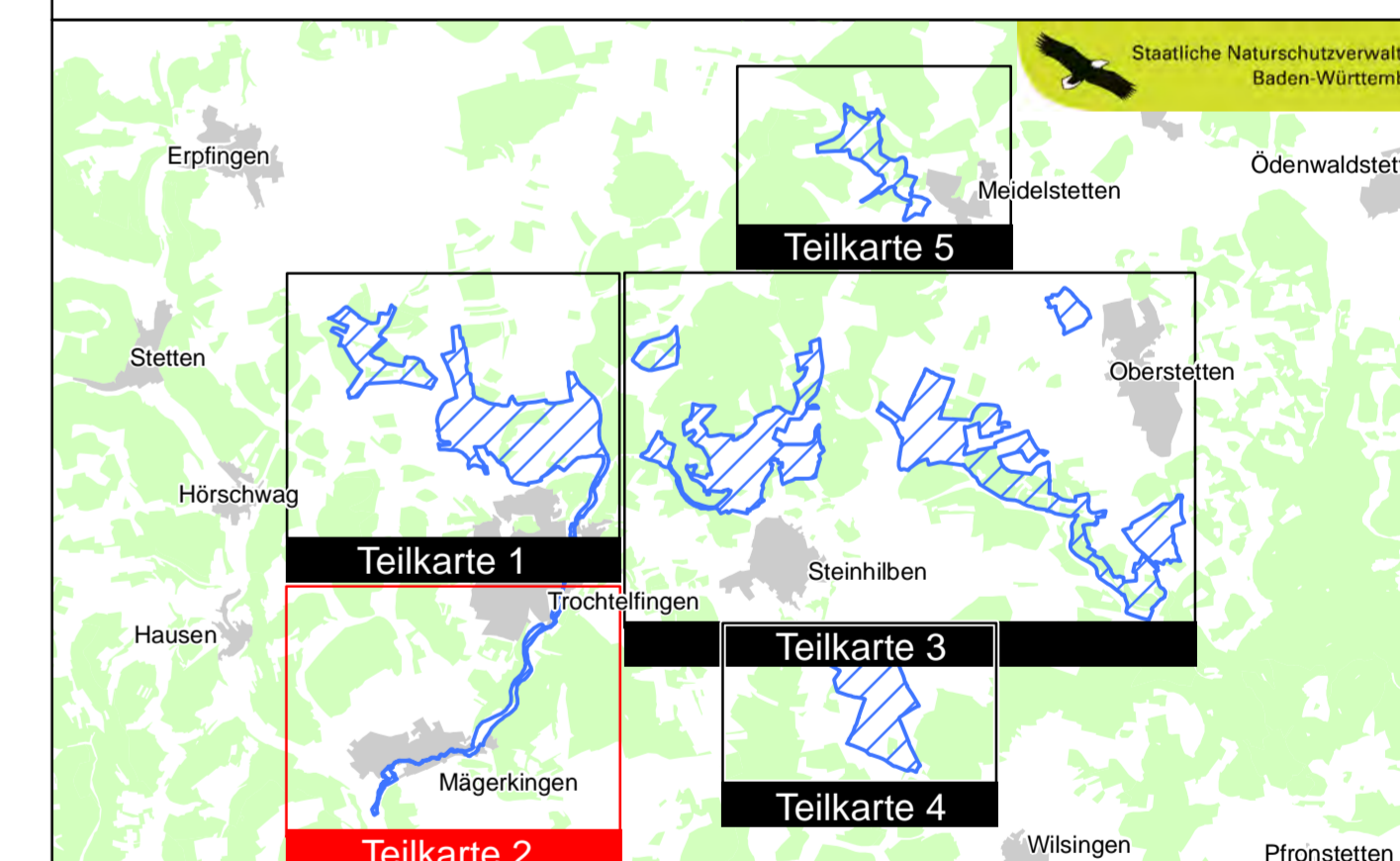


Bestehende Schutzgebiete

-  §32 Biotope (nach NatSchG BW)
-  §30a Waldbiotope (nach LWaldG BW)
-  Landschaftsschutzgebiete
 4.15.002 LSG Laucherttal mit Nebentäler
 4.15.128 LSG Trochtelfinger Heide und Seckachtal
 4.37.001 LSG Laucherttal mit Nebentäler
-  Grenze FFH-Gebiet 7621-341 "Gebiete um Trochtelfingen"
-  Flurstücksgrenzen



Pflege- und Entwicklungsplan
für das FFH-Gebiet 7621-341
"Gebiete um Trochtelfingen"



Karte der bestehenden Schutzgebiete

Teilkarte 2

0 125 250 Meter

Landkreis: Reutlingen, Zollernalbkreis
 Gemeinde: Burladingen, Hohenstein, Sonnenbühl, Trochtelfingen
 Naturraum: Flächige Kuppenalb
 Gesamtfläche FFH: 698,40 ha
 Anzahl der Teilgebiete: 9

Bearbeiter: ARGE Flachsühl (Offenland)
Grüllmeier, Hägele, Münch, Reichert
Gemeinhardt (Wald)
Ott
Gezeichnet: 1.02.2008
Gefertigt: 1.08.2007
Stand der Kartierung: ALK, DOB, © Landesvermessungsamt B.-W., Az.: 2851.9-1/19
Kartgrundlage:
Maßstab: 1:5.000

