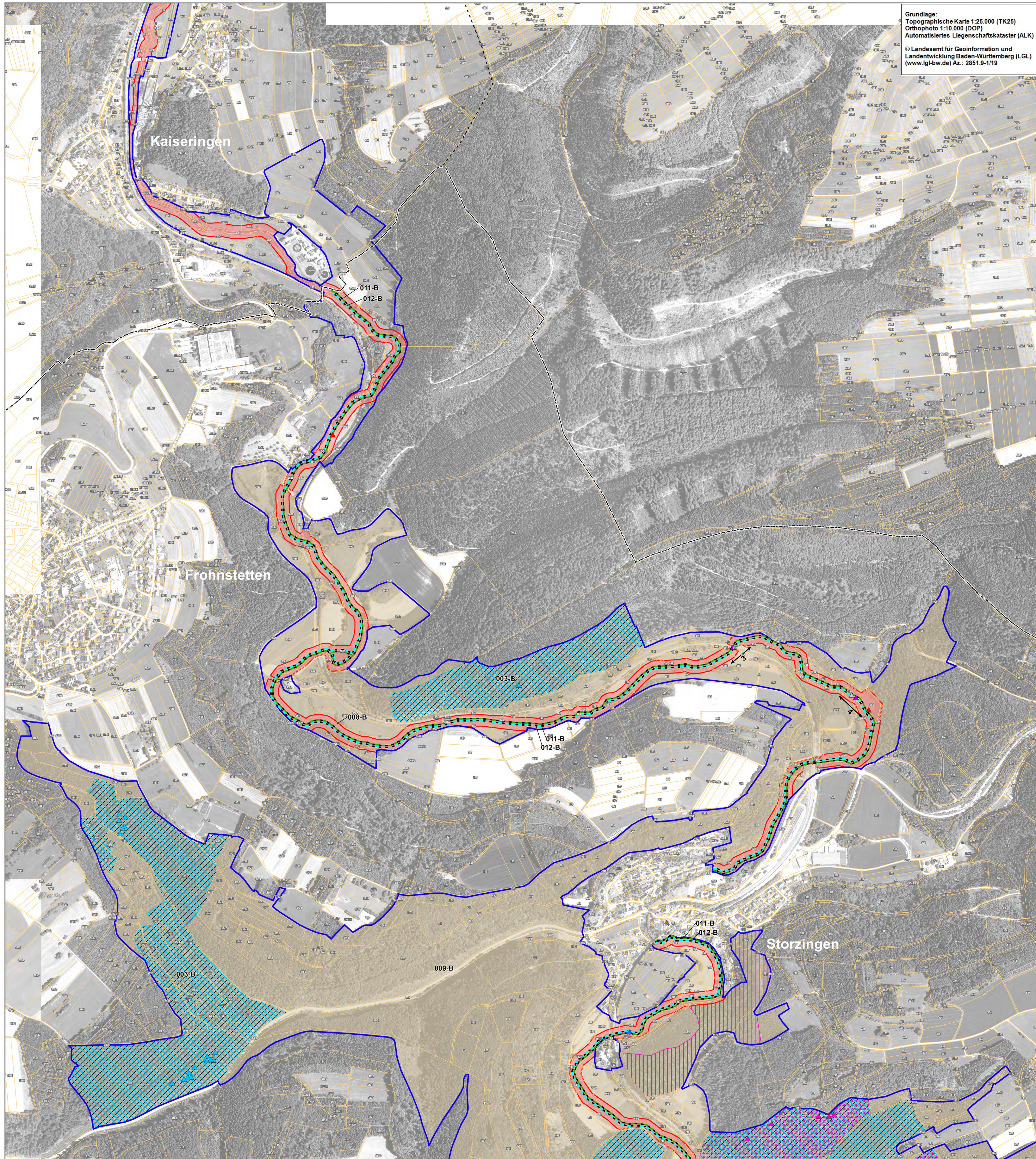


Natura 2000-Managementplan



Grundlage:
 Topographische Karte 1:25.000 (TK25)
 Orthophoto 1:10.000 (DOP)
 Automatisiertes Liegenschaftskataster (ALK)
 © Landesamt für Geoinformation und
 Landentwicklung Baden-Württemberg (LGL)
 (www.lgl-bw.de) Az.: 2851.9-1/19

Lebensstätten

- | | |
|-----------------------------------|--|
| Lebensstätte | Lebensstätte |
| Biberbau | Fundpunkt |
| Lebensstätte | Lebensstätte |
| Fundpunkt | Fundpunkt |
| Befischungstrecke | Befischungstrecke |
| Wanderhindernisse (Wehr, Absturz) | Wanderhindernisse (Wehr, Absturz) |
| Lebensstätte | Lebensstätte |
| Fundpunkt | Fundpunkt |
| Lebensstätte | Lebensstätte |
| Fundpunkt | Fundpunkt |
| Lebensstätte | |
| Fundpunkt | |
| 002 - A | Erfassungsnummer und Erhaltungszustand (A/B/C) |

Erhaltungsziele

Erhalt der Lebensstätte in seiner derzeitigen räumlichen Ausdehnung sowie in seinem gegenwärtigen Erhaltungszustand (alle Lebensstätten)

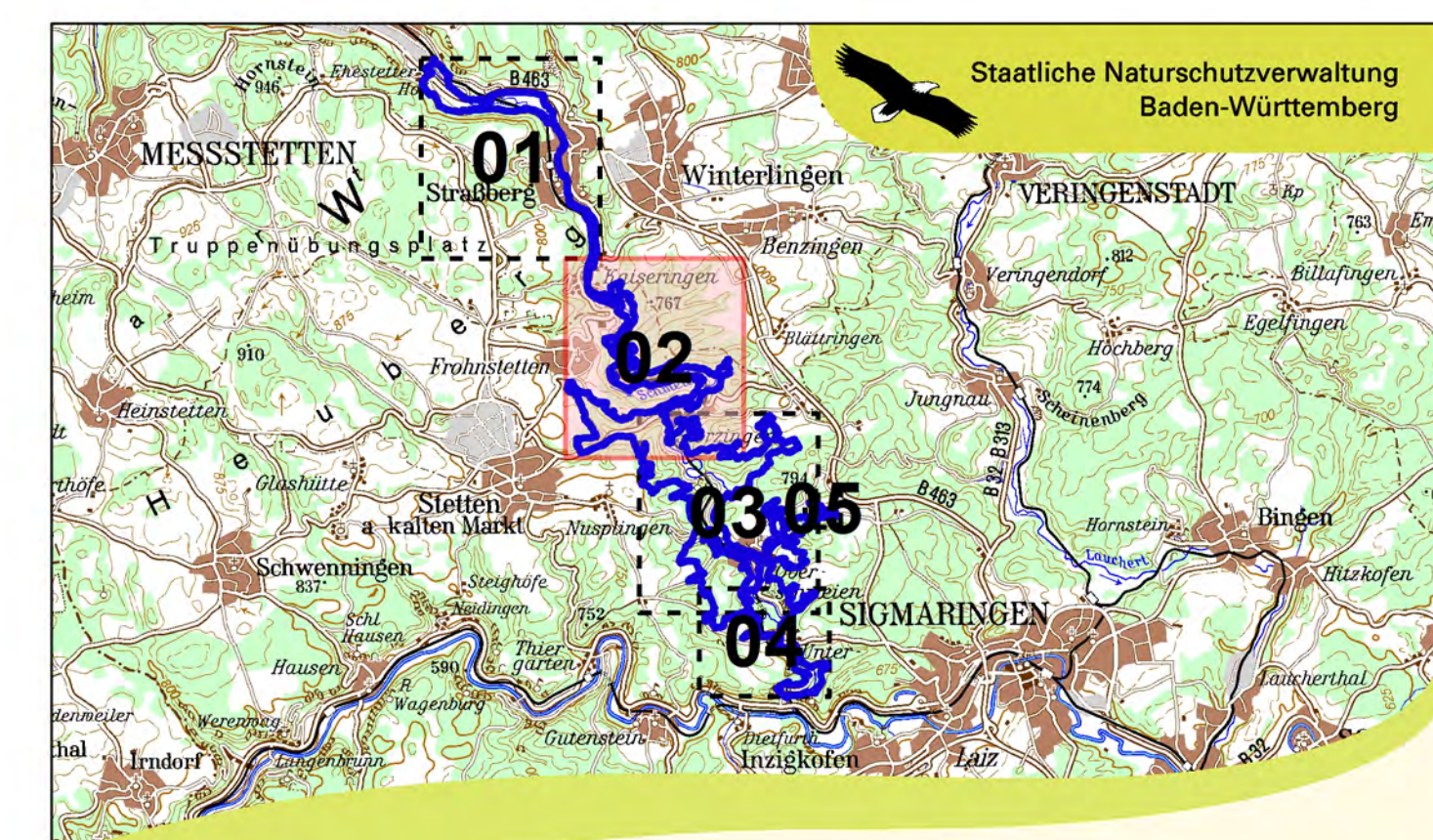
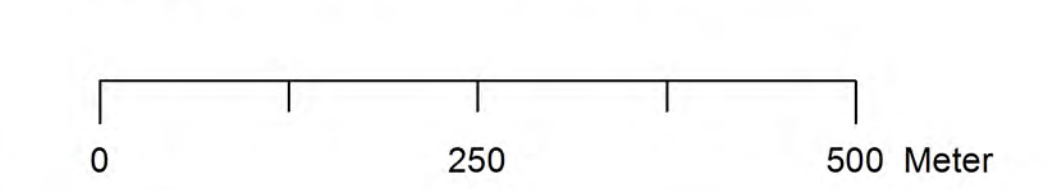
- A - hervorragender Erhaltungszustand
- B - guter Erhaltungszustand
- C - durchschnittlicher Erhaltungszustand

Entwicklungsziele

- Neuanlage von Habitattflächen für den Alpenbock
- Verbesserung des derzeitigen Zustands

Grenzen

- FFH-Gebiet "Schmeietal"
- Kreisgrenze
- Gemeindegrenze
- Flurstücke mit Flurstücksnummer



Managementplan
 für das FFH-Gebiet 7820-341
 Schmeietal



Karte 2 b: Bestands- und Zielekarte
 Lebensstätten
 Teilkarte 2

Bearbeiter: K.-B. Kühnapfel
 Gezeichnet: Thorsten Hübl
 Gefertigt: 17.07.2015
 Stand der Kartierung: 15.08.2013
 Maßstab: 1 : 5.000

