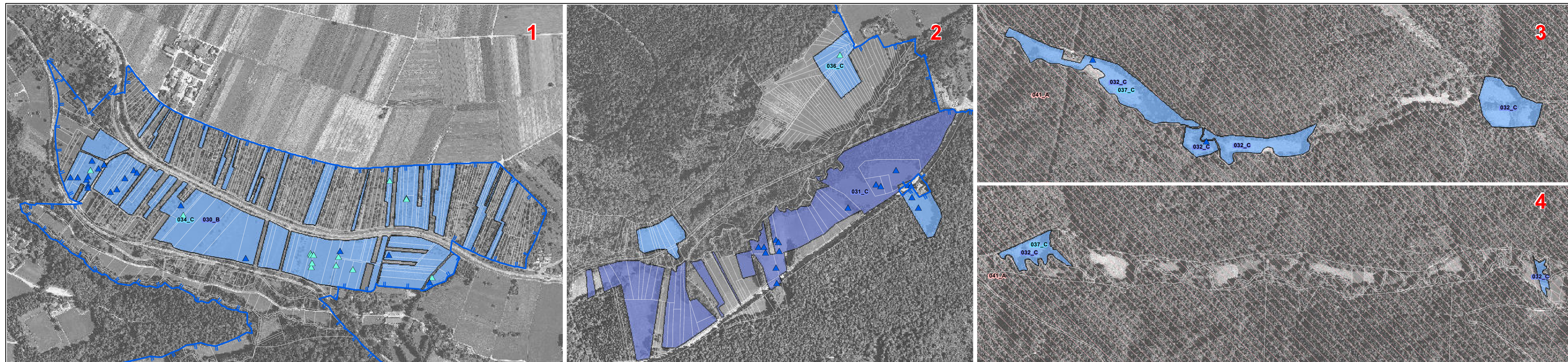


# Natura 2000-Managementplan FFH-Gebiet 7420-341 "Schönbuch" und Vogelschutzgebiet 7420-441 "Schönbuch"



- Lebensstätten und Artnachweise**
- ▲ Heiler Wiesenknopf-Ameisen-Bläuling [1059], Artnachweis
  - ▲ Dunkler Wiesenknopf-Ameisen-Bläuling [1061], Artnachweis
  - ▲ Spanische Flagge [\*1078], Artnachweis
  - ▲ Haarsträngeule [4035], Artnachweis
  - Gemeinsame Lebensstätte von Heilem Wiesenknopf-Ameisen-Bläuling [1059] und Dunklem Wiesenknopf-Ameisen-Bläuling [1061]
  - Lebensstätte Dunkler Wiesenknopf-Ameisen-Bläuling [1061]
  - Lebensstätte Spanische Flagge [\*1078]
  - Lebensstätte Haarsträngeule [4035]

Beim Artnachweis der Haarsträngeule [4035] handelt es sich um nachgewiesene Bohrmehlauswurfstellen aus dem Jahre 2011.  
Die Erfassungseinheit 037 des Heilem-Wiesenknopf-Ameisen-Bläulings (Detailkarten 3 und 4) wird lediglich als potenzielle Lebensstätte eingestuft.

012\_A Beschriftung der Erfassungseinheiten: Nr., Bewertung

Nr. = letzte 3 Ziffern der Erfassungseinheit  
Die Bewertung erfolgt in drei Stufen:  
A - hervorragender Erhaltungszustand  
B - guter Erhaltungszustand  
C - durchschnittlicher Erhaltungszustand

**Erhaltungsziele**  
Generelles Erhaltungsziel ist die Erhaltung der Lebensstätten der Arten in mindestens ihrem derzeitigen Zustand und ihrer derzeitigen Ausdehnung.

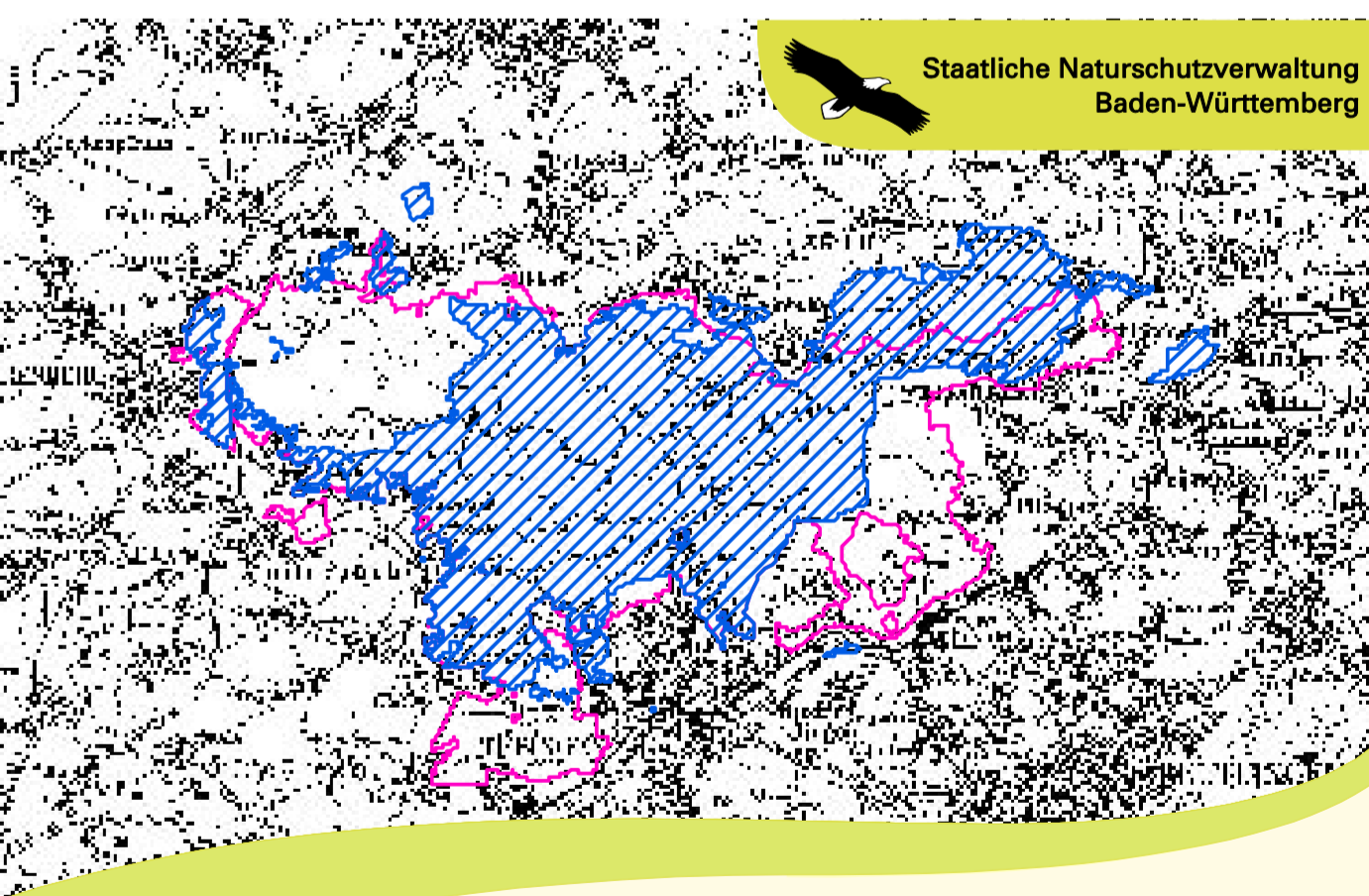
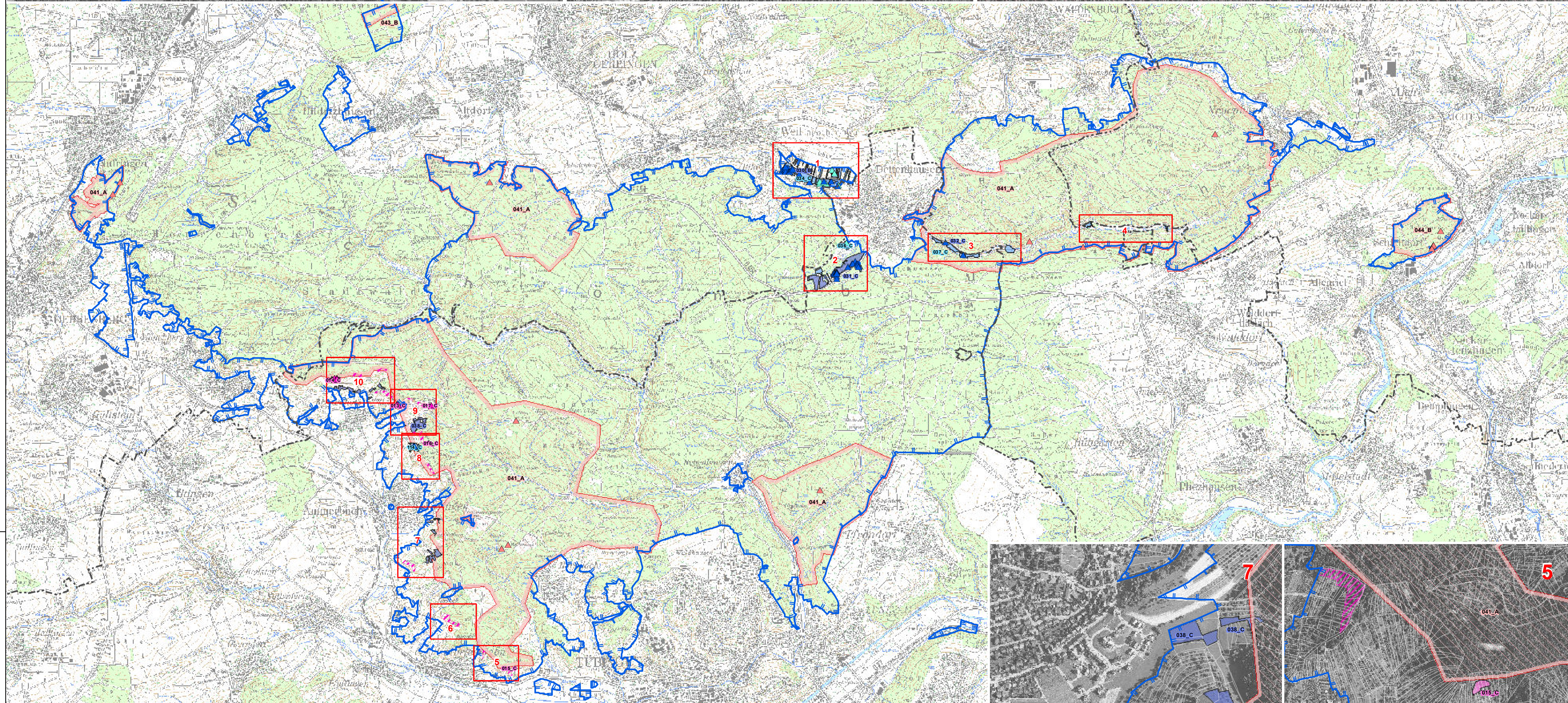
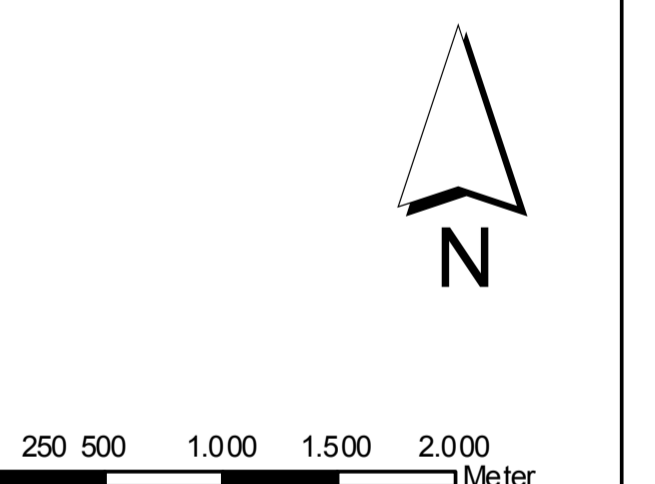
**Entwicklungsziele**  
Für den Heilem Wiesenknopf-Ameisen-Bläuling [1059] und den Dunklen Wiesenknopf-Ameisen-Bläuling [1061] gilt als Entwicklungsziel die Verbesserung der Lebensstätten zu einem hervorragenden Zustand. Für die Spanische Flagge [\*1078] gilt als Entwicklungsziel die Entwicklung zusätzlicher Lebensstätten und die Vermeidung von Teilpopulationen.

**Weitere Entwicklungsziele**  
Entwicklung neuer Lebensstätten der Haarsträngeule [4035] und Erhöhung des Angebots an Raupennahrungspflanzen

--- Kreisgrenze  
■ FFH-Gebiet

Übersichtskarte im Maßstab 1 : 32.500  
Detailkarten im Maßstab 1 : 5.000

Grundlage:  
Topographische Karte 1:200.000 (TK200)  
Ordnungszahl 110.000 (D-OP)  
Aktualisiertes Liegenschaftskataster (ALK)  
© Landesamt für Geoinformation und Landesentwicklung Baden-Württemberg (LGL)  
(www.lgl-bw.de) Az.: 285.1.9-1/19



Managementplan für das FFH-Gebiet 7420-341 "Schönbuch" und das Vogelschutzgebiet 7420-441 "Schönbuch"



**Bestands- und Zielekarte Arten - Falter**  
Karte 2.4

Bearbeiter: INA SÜDWEST  
Gezeichnet: T. Limmereith  
Geprüft: 10.10.2015  
Stand der Kartierung: 30.10.2014  
Maßstab: 1 : 32.500  
1 : 5.000

