Natura 2000-Managementplan FFH-Gebiet "Östlicher Hegau und Linzgau"

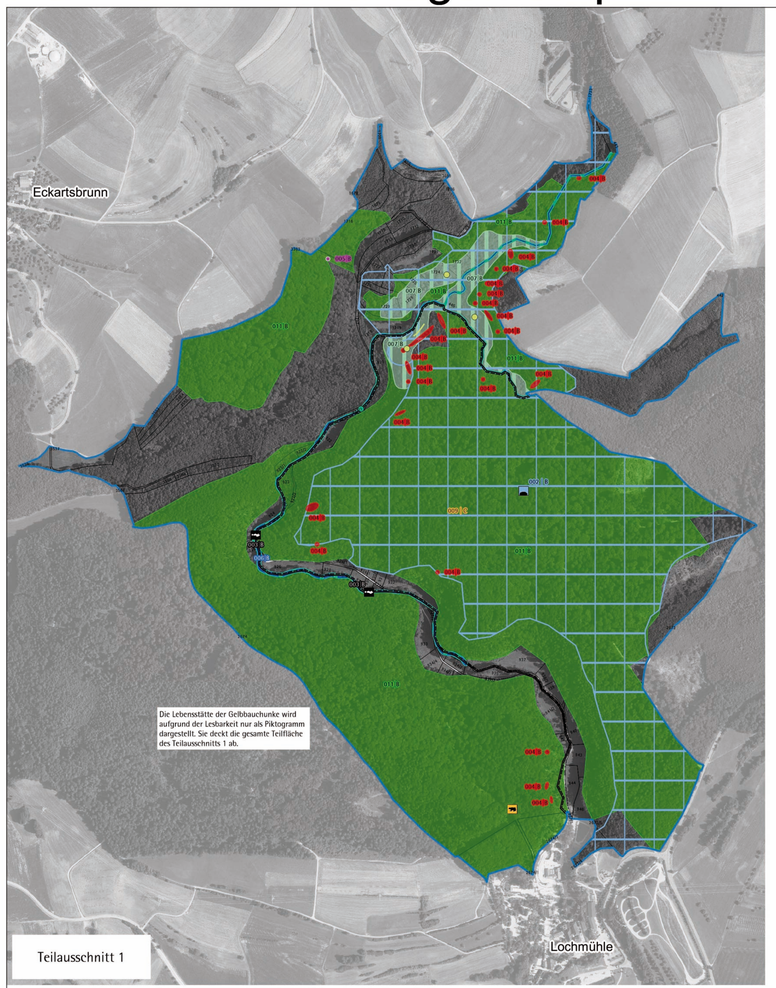

Teilausschnitt 1

Teilausschnitt 3

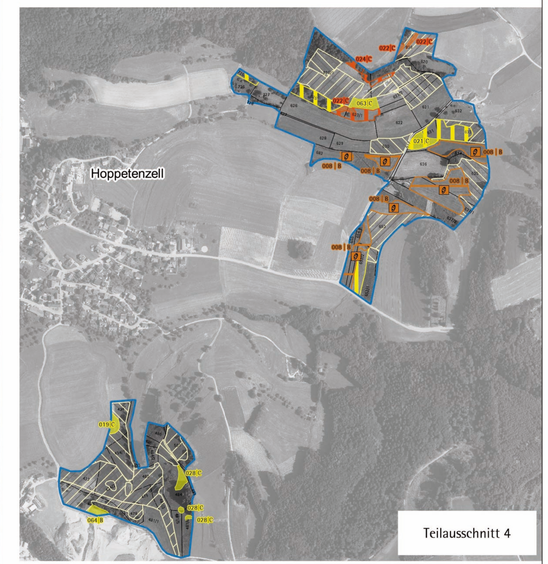

Teilausschnitt 4

Teilausschnitt 2

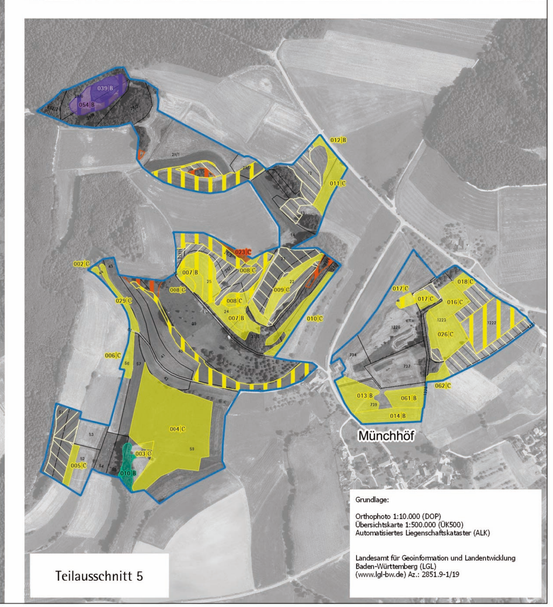

Teilausschnitt 5

Grundlage:

Orthophoto 1:10.000 (DOP)
Übersichtskarte 1:500.000 (DK500)
Automatisiertes Liegenschaftskataster (ALK)

Landesamt für Geoinformation und Landentwicklung Baden-Württemberg (LGL)
(www.lgl-bw.de) Az.: 2851.9-1/19

Lebensraumtypen: Bestand und Erhaltungsziele

Erhaltung der FFH-Lebensraumtypen in ihrem derzeitigen Zustand bzw. Aufwertung der verschlechterten Bestände

- XXX 3150 Natürliche nährstoffreiche Seen
- XXX 3260 Fließgewässer mit flutender Wasservegetation
- XXX 6210 Kalk-Magerrasen
- XXX 6410 Pfeifengraswiesen
- XXX 6431 Feuchte Hochstaudenfluren
- XXX 6510 Magere Flachland-Mähwiesen
- XXX *7110 Naturnahe Hochmoore
- XXX 7140 Übergangs- und Schwingrasenmoore
- XXX *7220 Kalktuffquellen
- XXX 8210 Kalkfelsen mit Felsspaltenvegetation
- XXX 9130 Waldmeister-Buchenwald
- XXX *9180 Schlucht- und Hangmischwälder
- XXX *91E0 Auenwälder mit Erle, Esche, Weide

*prioritärer Lebensraum

Beschriftungsbeispiel:

365 | A Nummer der Erfassungseinheit des Lebensraumtyps (letzte 3 Ziffern) und Erhaltungszustand (A=hervorragend, B=gut, C=durchschnittlich/beschränkt)

Arten: Bestand (Lebensstätten/Artfundpunkte) und Erhaltungsziele

Erhaltung der Populationen und ihrer Lebensstätten in ihrem derzeitigen Zustand bzw. Aufwertung der verschlechterten Populationen und ihrer Lebensstätten

- 1014 Schmale Windelschnecke (Vertigo angustior) Piktogramm stellt Mittelpunkt der Lebensstätte dar
- 1163 Groppe (Cottus gobio) Piktogramm stellt Mittelpunkt der positiven Probestrecken dar
- 1193 Gelbbauchunke (Bombina variegata) Piktogramm stellt Artenfundpunkt dar, die Lebensstätte deckt die gesamte Teilfläche des Teilausschnitts 1 ab
- 1381 Grünes Besenmoos (Dicranum viride) Piktogramm stellt Mittelpunkt der Lebensstätte dar

* prioritäre Art

Beschriftungsbeispiel:

365 | A Nummer der Erfassungseinheit der Lebensstätte (letzte 3 Ziffern) und Erhaltungszustand (A=hervorragend, B=gut, C=durchschnittlich/beschränkt)

Lebensraumtypen, die in Nebenbögen erfasst wurden

- 7230 Kalkreiche Niedermoore
- *91E0 Auenwälder mit Erle, Esche, Weide
- 9150 Orchideen-Buchenwälder

Verlustflächen FFH-Mähwiesen – Ziel: Wiederherstellung (20,65 ha)

- ehemals 6510 Magere Flachland-Mähwiese mit Erhaltungszustand A/B
- ehemals 6510 Magere Flachland-Mähwiese mit Erhaltungszustand C

Lebensraumtypen: Entwicklungsziele

Aufwertung bestehender FFH-Lebensraumtypen/ Neuschaffung von Flächen mit FFH-Lebensraumtypen

- 3150 Natürliche nährstoffreiche Seen
- 3260 Fließgewässer mit flutender Wasservegetation
- 6210 Kalk-Magerrasen
- 6410 Pfeifengraswiesen
- 6431 Feuchte Hochstaudenfluren
- 6510 Magere Flachland-Mähwiesen
- *7110 Naturnahe Hochmoore
- 7230 Kalkreiche Niedermoore
- 9150 Orchideen-Buchenwälder
- *9180 Schlucht- und Hangmischwälder
- *91E0 Auenwälder mit Erle, Esche, Weide

* prioritärer Lebensraum

Arten: Entwicklungsziele

Aufwertung bestehender Populationen und ihrer Lebensstätten

- 1163 Groppe (Cottus gobio)
- 1381 Grünes Besenmoos (Dicranum viride)

- FFH-Gebietsgrenze 8119-341 "Östlicher Hegau und Linzgau"
- Naturschutzgebietsgrenze
- 365 Flurstücksgrenze und -nummer
- Gemarkungsgrenze

0 100 200 300 400 500 m

N

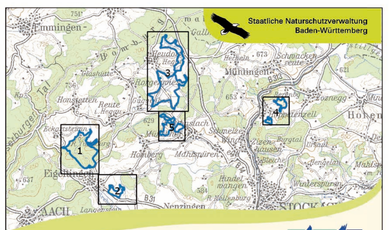
Staatliche Naturschutzverwaltung Baden-Württemberg
Emmingen
Mühlingen
Eigeltingen
Neuhausen
Neuenstadt
Hoppetenzell
Münchhöf
Hohen
Neuravensburg
Langenrain
Neuenhofen
Mühlenhof
Hinterhof
Hardt
Mühlenhof
Wiesenhof
Hardt
Langenrain
Neuenhofen
Neuravensburg
Hohen
Neuenstadt
Hoppetenzell
Münchhöf
Mühlingen
Emmingen
Eigeltingen
Neuhausen