


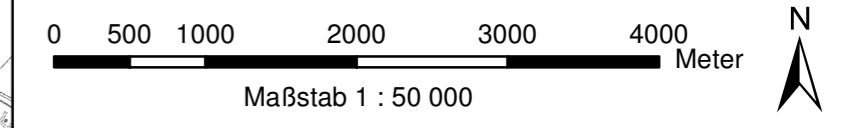


### Lärmschutzbereich Flughafen Stuttgart (EDDS)

#### Übersichtskarte Nacht-Schutzzone

-  Nacht-Schutzzone -  $L_{Aeq\text{ Nacht}} \geq 55$  dB(A) oder mindestens 6 Fluglärmereignisse mit einem  $L_{Amax} \geq 57$  dB(A) Innen
  -  Gebiet mit  $L_{Aeq\text{ Nacht}} \geq 55$  dB(A)
  -  Gebiet mit mindestens 6 Fluglärmereignissen mit einem  $L_{Amax} \geq 57$  dB(A) Innen
- mit Nummern der Kurvenpunkte



Projektion: UTM Zone 32, Ellipsoid GRS80, Datum ETRS89  
Kartengrundlage: DTK50 © Landesamt für Geoinformation und  
Landentwicklung Baden-Württemberg ([www.lgl-bw.de](http://www.lgl-bw.de)) Az.: 2851.9-1/30  
Stand: 20.12.2010



Baden-Württemberg