

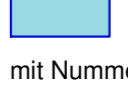
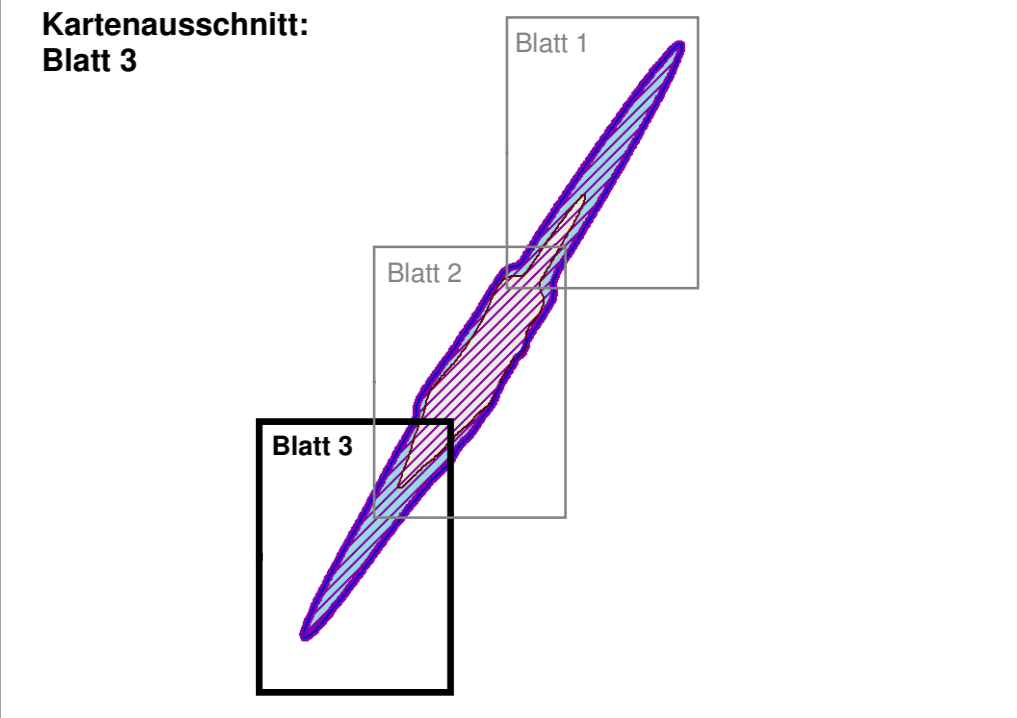
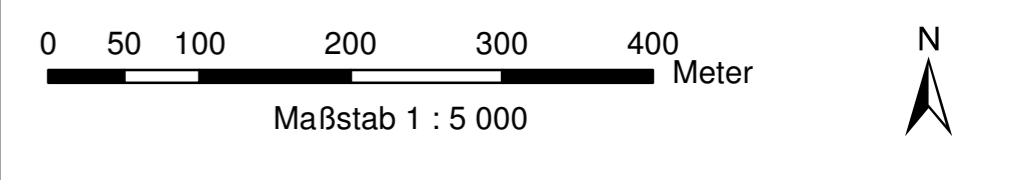


**Lärmschutzbereich Flughafen
Karlsruhe / Baden-Baden (EDSB)**

- Nacht-Schutzzone**
-  Nacht-Schutzzone - $L_{Aeq,Nacht} \geq 55$ dB(A) oder mindestens 6 Fluglärmereignisse mit einem $L_{Amax} \geq 57$ dB(A) Innen
 -  Gebiet mit $L_{Aeq,Nacht} \geq 55$ dB(A)
 -  Gebiet mit mindestens 6 Fluglärmereignissen mit einem $L_{Amax} \geq 57$ dB(A) Innen mit Nummern der Kurvenpunkte



Projektion: UTM Zone 32, Ellipsoid GRS80, Datum ETRS89
 Kartengrundlage: RK10, ALK 60 Landesamt für Geoinformation und
 Landesentwicklung Baden-Württemberg (www.lgl-tbw.de) Az.: 2851.9-1/30
 Stand: 20.12.2010

