




# Lärmschutzbereich Flughafen Karlsruhe / Baden-Baden (EDSB)

## Übersichtskarte Nacht-Schutzzone

-  Nacht-Schutzzone -  $L_{Aeq\text{ Nacht}} \geq 55\text{ dB(A)}$  oder mindestens 6 Fluglärmereignisse mit einem  $L_{Amax} \geq 57\text{ dB(A)}$  Innen
  -  Gebiet mit  $L_{Aeq\text{ Nacht}} \geq 55\text{ dB(A)}$
  -  Gebiet mit mindestens 6 Fluglärmereignissen mit einem  $L_{Amax} \geq 57\text{ dB(A)}$  Innen
- mit Nummern der Kurvenpunkte

0 500 1000 2000 3000 4000 Meter

Maßstab 1 : 50 000



Projektion: UTM Zone 32, Ellipsoid GRS80, Datum ETRS89  
Kartengrundlage: DTK50 © Landesamt für Geoinformation und  
Landentwicklung Baden-Württemberg (www.lgl-bw.de) Az.: 2851.9-1/30  
Stand: 20.12.2010



Baden-Württemberg

