




**Lärmschutzbereich
Flughafen Friedrichshafen (EDNY)**

Nacht-Schutzzone

-  Nacht-Schutzzone - $L_{Aeq\text{ Nacht}} \geq 55\text{ dB(A)}$
-  Gebiet mit $L_{Aeq\text{ Nacht}} \geq 55\text{ dB(A)}$
mit Nummern der Kurvenpunkte
-  Isolinen in 1 dB-Schritten von 55 bis 65 dB(A)

0 50 100 200 300 400 Meter

Maßstab 1 : 5 000

Projektion: UTM Zone 32, Ellipsoid GRS80, Datum ETRS89
 Kartengrundlage: RK10, ALK © Landesamt für Geoinformation und
 Landentwicklung Baden-Württemberg (www.lgl-bw.de) Az.: 2851.9-1/30
 Stand: 20.12.2010



Baden-Württemberg