

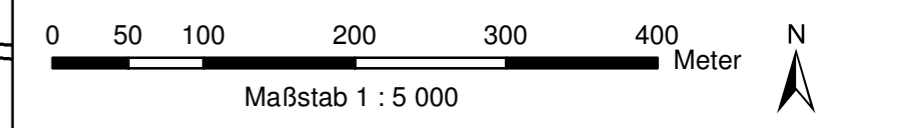


**Lärmschutzbereich  
Verkehrslandeplatz Mannheim (EDFM)**

- Tag-Schutzzonen**
-  Tag-Schutzzone 1 -  $L_{Aeq, Tag} \geq 65 \text{ dB(A)}$
  -  Tag-Schutzzone 2 -  $L_{Aeq, Tag} \geq 60 \text{ dB(A)}$
- mit Nummern der Kurvenpunkte



Projektion: UTM Zone 32, Ellipsoid GRS80, Datum ETRS89  
Kartengrundlage: RK10, ALK © Landesamt für Geoinformation und  
Landentwicklung Baden-Württemberg (www.lgl-bw.de) Az.: 2851.9-1/30  
Stand: 20.12.2010

