


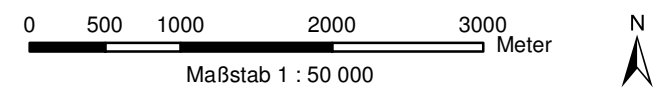


Lärmschutzbereich Verkehrslandeplatz Mannheim (EDFM)

Übersichtskarte Lärmschutzbereich

-  Tag-Schutzzone 1 - $L_{Aeq\ Tag} \geq 65\text{ dB(A)}$
-  Tag-Schutzzone 2 - $L_{Aeq\ Tag} \geq 60\text{ dB(A)}$
-  Nacht-Schutzzone - $L_{Aeq\ Nacht} \geq 55\text{ dB(A)}$

mit Nummern der Kurvenpunkte



Projektion: UTM Zone 32, Ellipsoid GRS80, Datum ETRS89
 Kartengrundlage: DTK50 © Landesamt für Geoinformation und
 Landentwicklung Baden-Württemberg (www.lgl-bw.de) A.z.: 2851.9-1/30
 Stand: 20.12.2010



Baden-Württemberg