



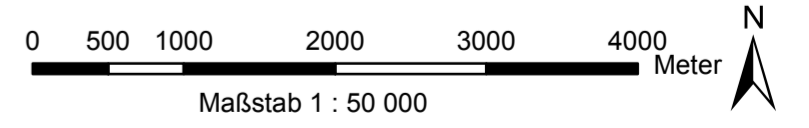


Anlage 1
Planungskontur - Fluglärm
Flughafen Stuttgart (EDDS)

- Übersichtskarte Tag**
-  Tag-Schutzzone 1 - $L_{Aeq,Tag} \geq 65$ dB(A)
 -  Tag-Schutzzone 2 - $L_{Aeq,Tag} \geq 60$ dB(A)
 -  Isolinen in 1 dB-Schritten, 56 bis 59 dB(A)
 -  Planungskontur Tag - $L_{Aeq,Tag} = 55$ dB(A)



Projektion: UTM Zone 32, Ellipsoid GRS80, Datum ETRS89
Kartengrundlage: DTK50 © Landesamt für Geoinformation und
Landentwicklung Baden-Württemberg (www.lgl-bw.de) Az.: 2851.9-1/30
Stand: 20.12.2010

