




Anlage 3

Planungskontur - Fluglärm Flughafen Karlsruhe / Baden-Baden (EDSB)

Übersichtskarte Tag

-  Tag-Schutzzone 1 - $L_{Aeq,Tag} \geq 65$ dB(A)
-  Tag-Schutzzone 2 - $L_{Aeq,Tag} \geq 60$ dB(A)
- Isolinien in 1 dB-Schritten, 56 bis 59 dB(A)
-  Planungskontur Tag - $L_{Aeq,Tag} = 55$ dB(A)

0 500 1000 2000 3000 4000
Meter

Maßstab 1 : 50 000



Projektion: UTM Zone 32, Ellipsoid GRS80, Datum ETRS89
Kartengrundlage: DTK50 © Landesamt für Geoinformation und
Landentwicklung Baden-Württemberg (www.lgl-bw.de) Az.: 2851.9-1/30

Stand: 20.12.2010



Baden-Württemberg

