




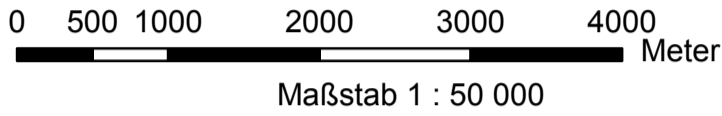


Anlage 4

Planungskontur - Fluglärm Flughafen Karlsruhe / Baden-Baden (EDSB)

Übersichtskarte Nacht

-  Nacht-Schutzzone - $L_{Aeq,Nacht} \geq 55$ dB(A) oder mindestens 6 Fluglärmereignisse mit einem $L_{Aeq,Nacht} \geq 57$ dB(A) Innen
-  Gebiet mit $L_{Aeq,Nacht} \geq 55$ dB(A)
-  Gebiet mit mindestens 6 Fluglärmereignissen mit einem $L_{Aeq,Nacht} \geq 57$ dB(A) Innen
-  Isolinien in 1 dB-Schritten, 51 bis 54 dB(A)
-  Planungskontur Nacht - $L_{Aeq,Nacht} = 50$ dB(A)



Projektion: UTM Zone 32, Ellipsoid GRS80, Datum ETRS89
Kartengrundlage: DTK50 © Landesamt für Geoinformation und
Landentwicklung Baden-Württemberg (www.lgl-bw.de) Az.: 2851.9-1/30

Stand: 20.12.2010



Baden-Württemberg

