



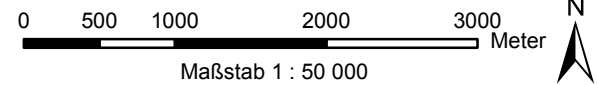


**Anlage 7**  
**Planungskontur - Fluglärm**  
**Verkehrslandeplatz Mannheim (EDFM)**

**Übersichtskarte Tag**

-  Tag-Schutzzone 1 -  $L_{Aeq,Tag} \geq 65$  dB(A)
-  Tag-Schutzzone 2 -  $L_{Aeq,Tag} \geq 60$  dB(A)
-  Isolinien in 1 dB-Schritten, 56 bis 59 dB(A)
-  Planungskontur Tag -  $L_{Aeq,Tag} = 55$  dB(A)



Projektion: UTM Zone 32, Ellipsoid GRS80, Datum ETRS89  
 Kartengrundlage: DTK50 © Landesamt für Geoinformation und  
 Landentwicklung Baden-Württemberg ([www.lgl-bw.de](http://www.lgl-bw.de)) Az.: 2851.9-1/30

Stand: 20.12.2010



**Baden-Württemberg**