



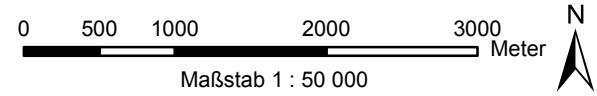


**Anlage 8**  
**Planungskontur - Fluglärm**  
**Verkehrslandeplatz Mannheim (EDFM)**

**Übersichtskarte Nacht**

-  Nacht-Schutzzone -  $L_{Aeq,Nacht} \geq 55 \text{ dB(A)}$
-  Gebiet mit  $L_{Aeq,Nacht} \geq 55 \text{ dB(A)}$
-  Isolinien in 1 dB-Schritten, 51 bis 54 dB(A)
-  Planungskontur Nacht -  $L_{Aeq,Nacht} = 50 \text{ dB(A)}$



Projektion: UTM Zone 32, Ellipsoid GRS80, Datum ETRS89  
 Kartengrundlage: DTK50 © Landesamt für Geoinformation und  
 Landentwicklung Baden-Württemberg (www.lgl-bw.de) Az.: 2851.9-1/30  
 Stand: 20.12.2010



**Baden-Württemberg**