


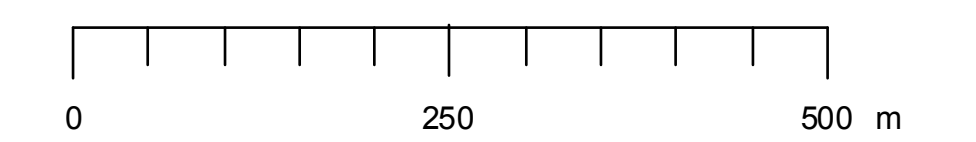
Natura 2000-Managementplan



Legende

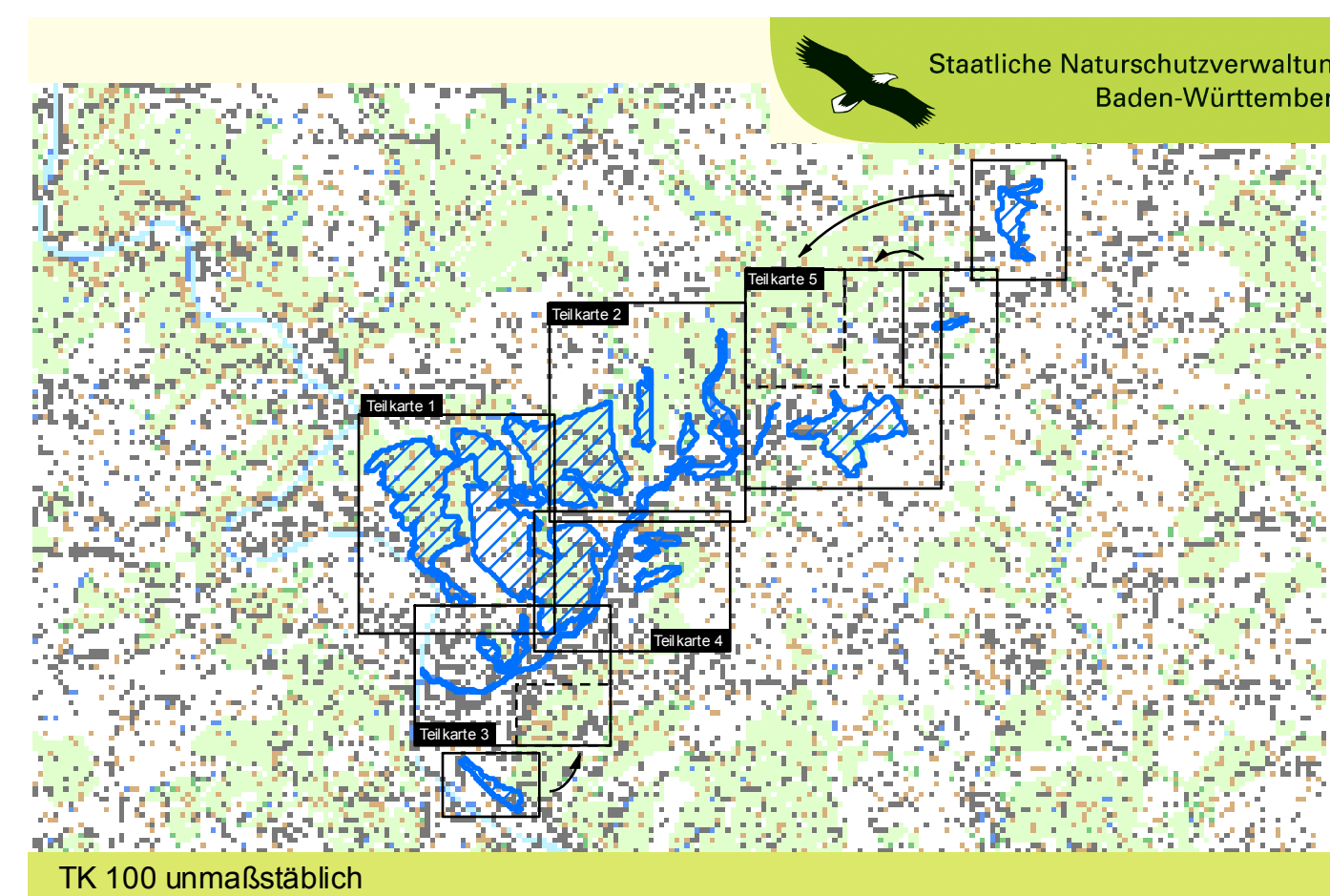
Vollständige Legende siehe beiliegendes Legendenheft.

 Außengrenze des FFH-Gebiets



Grundlage:
 Topographische Karte 1:25.000 (TK 25) 6521, 6620, 6621
 Orthophoto 1:10.000 (DOP)
 Automatisiertes Liegenschaftskataster (ALK)

© Landesamt für Geoinformation und
 Landentwicklung Baden-Württemberg
 (www.lgl-bw.de) Az.: 2851.9-1/19



TK 100 unmaßstäblich

Managementplan
 für das FFH-Gebiet 6620-341
 Bauland Mosbach



**Lebensstätten von FFH-Arten
 Bestand und Ziele**
 Teilkarte 1

Bearbeiter	Siegfried Demuth
Geszeichnet	Judith Knebel
Gefertigt	31.10.2011
Stand der Kartierung	31.10.2009
Maßstab	1:5.000

