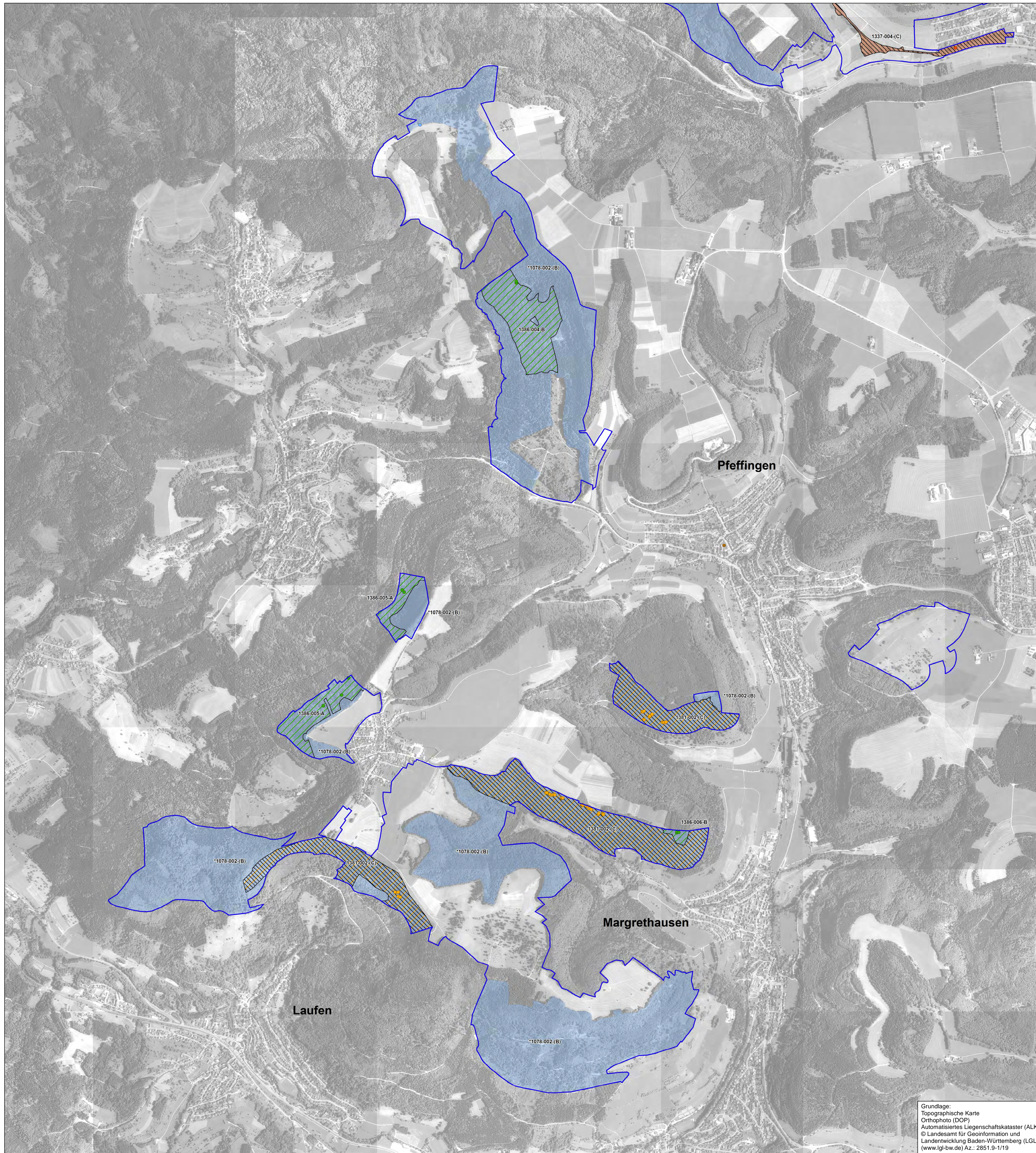


Natura 2000-Managementplan FFH-Gebiet 7719-341 "Gebiete um Albstadt"



Lebensstätten

Lebensstätte	Fundpunkt	
		Spanische Flagge [1078]
		Biber [1337]
		Grünes Besenmoos [1381]
		Grünes Koboldmoos [1386]
		Großes Mausohr [1324] Lebensstätte 1324-001-(B) - gesamtes FFH-Gebiet (wird nicht dargestellt)

1078-002-B Art Code, Erfassungsnummer und Erhaltungszustand (A/B/C)

Erhaltungsziele

Generelles Ziel ist die Erhaltung der Lebensraumtypen/Lebensstätten der Arten in ihrer derzeitigen räumlichen Ausdehnung und in ihrem derzeitigen Erhaltungszustand oder die Wiederherstellung der Lebensraumtypen/Lebensstätten der Arten in ihrer räumlichen Ausdehnung und in ihrem Erhaltungszustand wie zum Stand der Gebietsmeldung festgeschrieben oder in seitherigen Kartierungen dokumentiert.

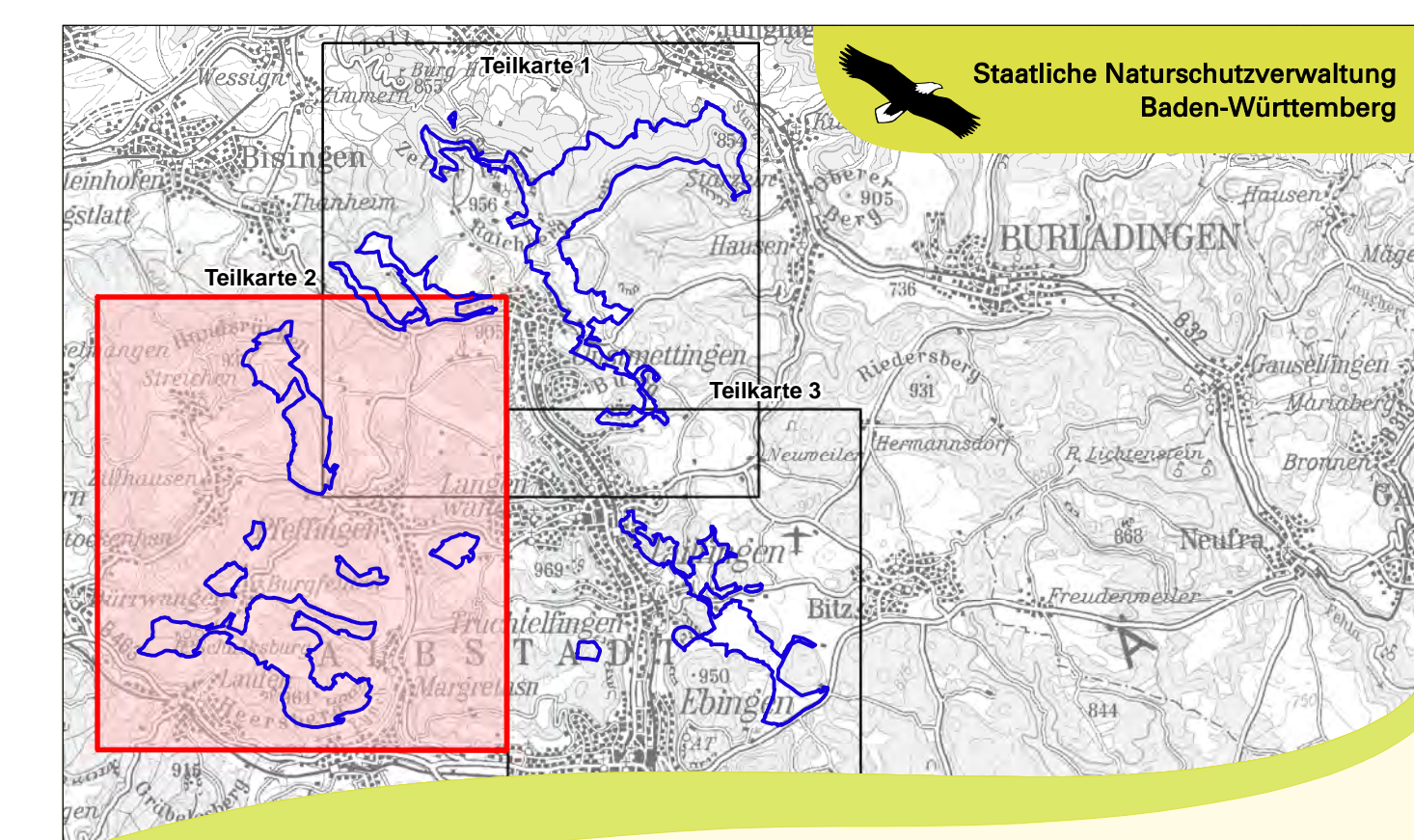
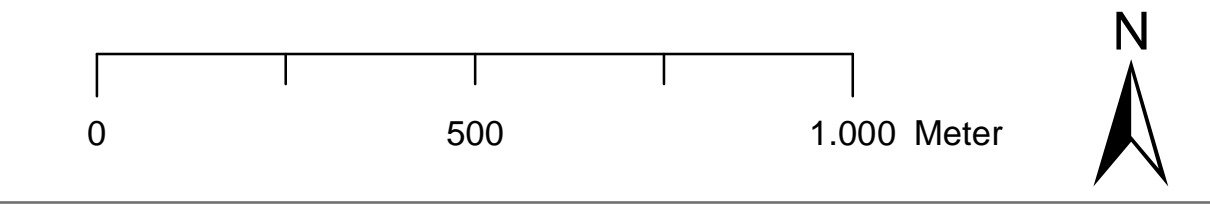
- A - hervorragender Erhaltungszustand
- B - guter Erhaltungszustand
- C - durchschnittlicher Erhaltungszustand

Entwicklungsziele

- Verbesserung des derzeitigen Zustands

Grenzen

- FFH-Gebiet "Gebiete um Albstadt"
- Flurstücke



Managementplan
FFH-Gebiet 7719-341
"Gebiete um Albstadt"



Karte 2 b: Bestands- und Zielekarte Lebensstätten Teilkarte 2

Bearbeiter	K.-B. Kühnappel
Gezeichnet	Thorsten Hübl
Gefertigt	31.01.2018
Stand der Kartierung	31.01.2018
Maßstab	1 : 10.000

Grundlage:
Topographische Karte
Orthophoto (DOP)
Automatisiertes Liegenschaftskataster (ALK)
© Landesamt für Geoinformation und
Landentwicklung Baden-Württemberg (LGL)
(www.lgl-bw.de) Az.: 2851.9-1/19

