Natura 2000-Managementplan "Mooswälder bei Freiburg"

Karte A

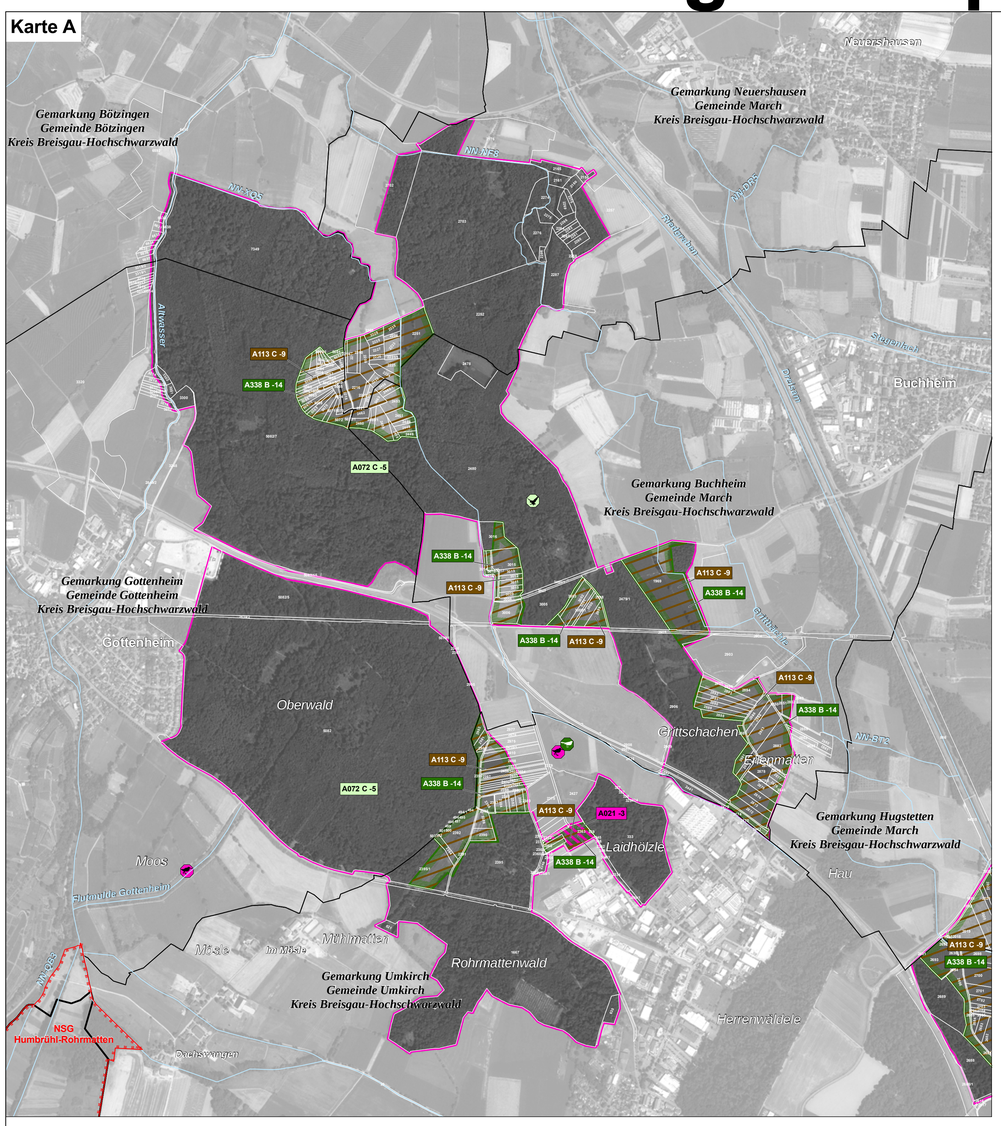

Karte B

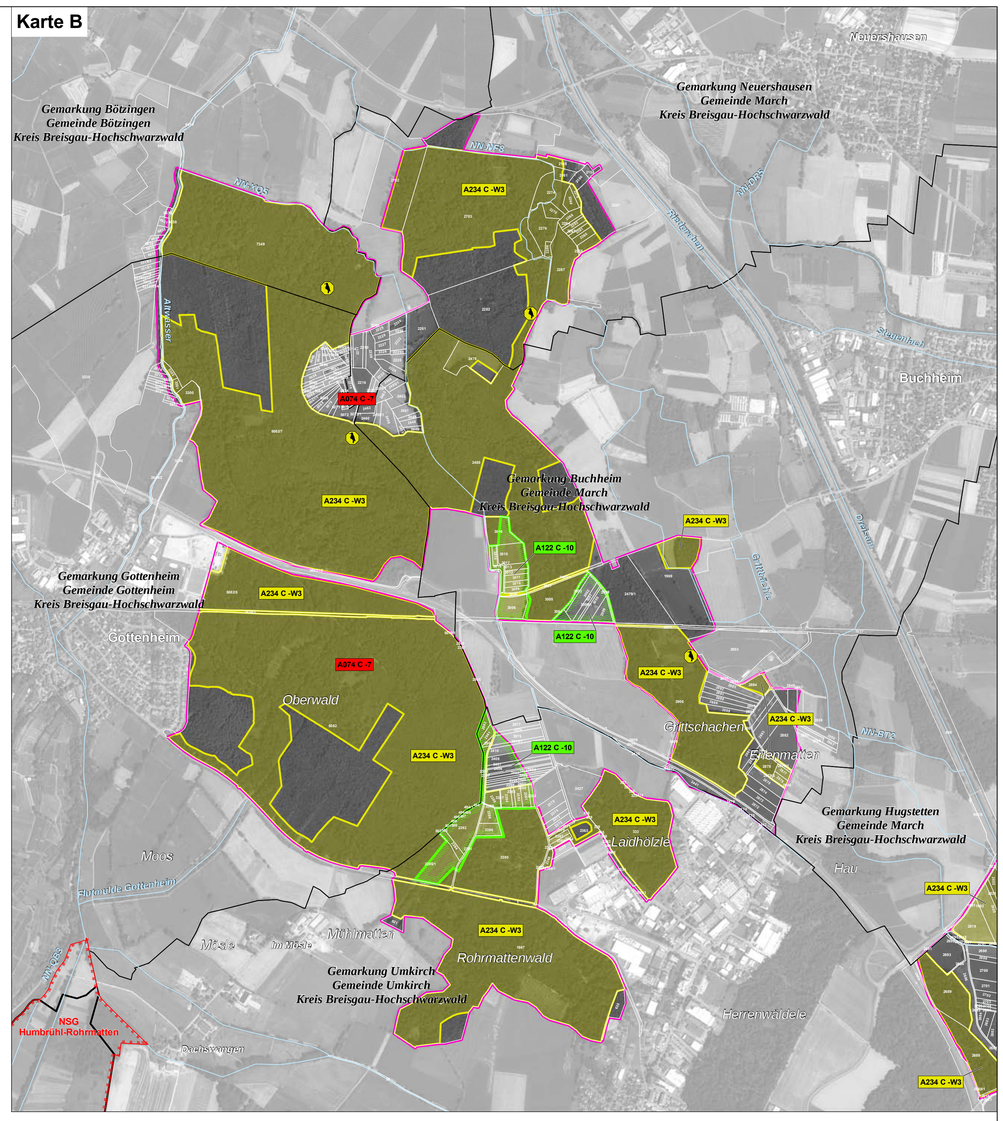

Karte C

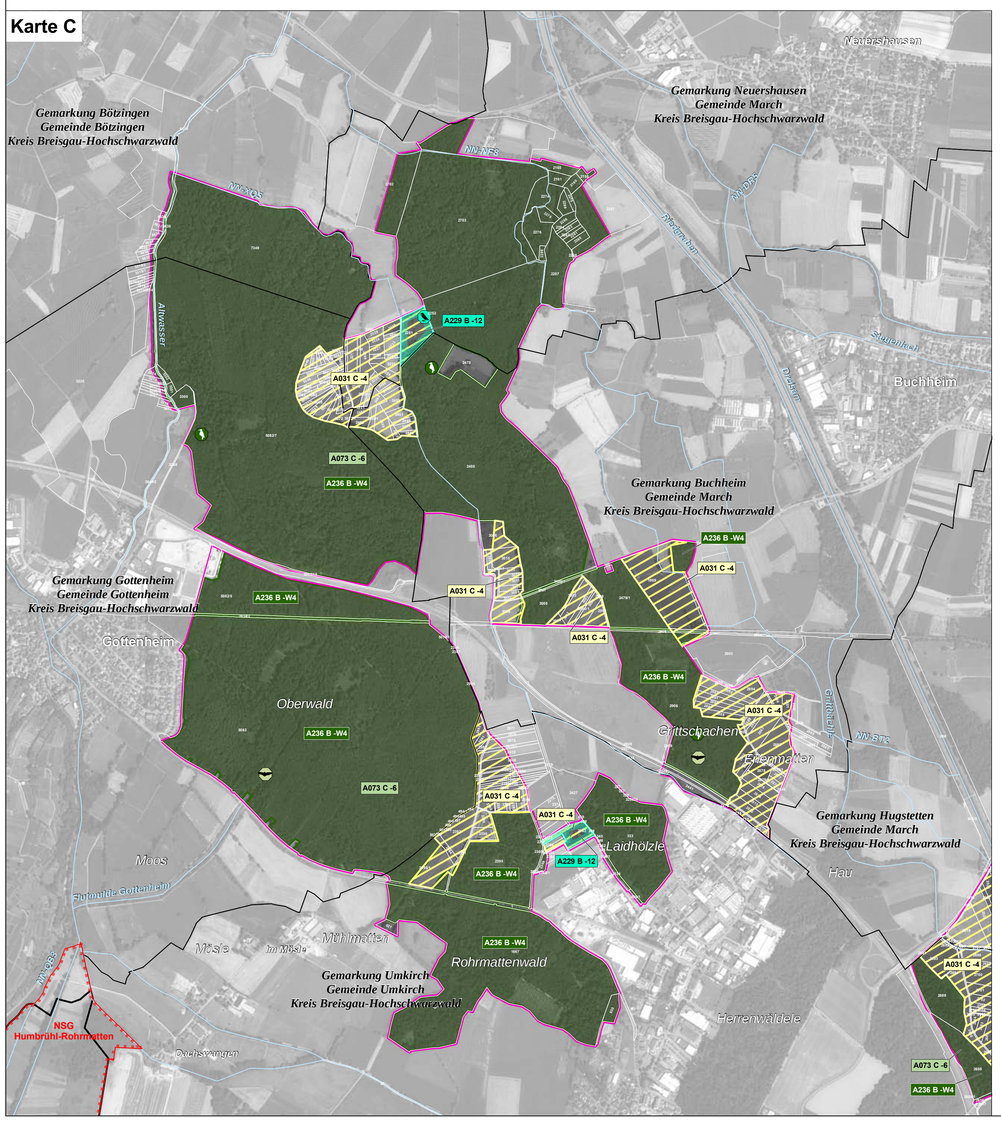

Karte D

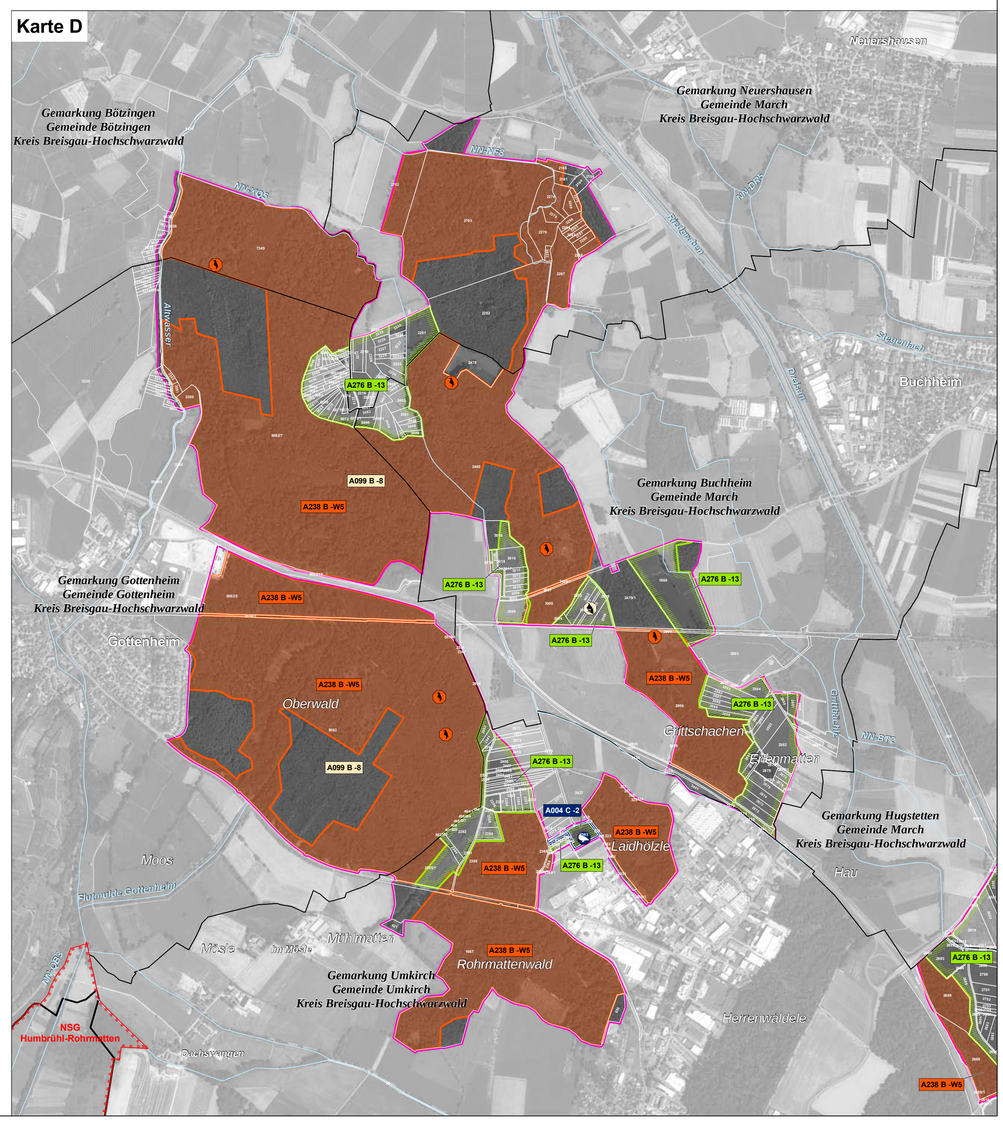

LEGENDE

Legende für Karte A (Karte links oben)

Arten: Bestand (Lebensstätten / Artfundpunkte) und Erhaltungsziele

A021 - Rohrdommel (*Botaurus stellaris*)

Der Erhaltungszustand der Art wird aufgrund der Erfassungsmethodik nicht bewertet.

A072 - Wespenbussard (*Pernis apivorus*)

Die Lebensstätte umfaßt nahezu das gesamte Vogelschutzgebiet.

A113 - Wachtel (*Coturnix coturnix*)

A207 - Hohltaube (*Columba oenas*)

A338 - Neuntöter (*Lanius collurio*)

Legende für Karte B (Karte rechts oben)

Arten: Bestand (Lebensstätten / Artfundpunkte) und Erhaltungsziele

A074 - Rotmilan (*Milvus milvus*)

Die Lebensstätte umfaßt nahezu das gesamte Vogelschutzgebiet.

A122 - Wachtelkönig (*Crex crex*)

A234 - Grauspecht (*Picus canus*)

A383 - Grauammer (*Emberiza calandra*)

Legende für Karte C (Karte links unten)

Arten: Bestand (Lebensstätten / Artfundpunkte) und Erhaltungsziele

A031 - Weißstorch (*Ciconia ciconia*)

A073 - Schwarzmilan (*Milvus migrans*)

Die Lebensstätte umfaßt nahezu das gesamte Vogelschutzgebiet.

A142 - Kiebitz (*Vanellus vanellus*)

A229 - Eisvogel (*Alcedo atthis*)

A236 - Schwarzspecht (*Dryocopus martius*)

Legende für Karte D (Karte rechts unten)

Arten: Bestand (Lebensstätten / Artfundpunkte) und Erhaltungsziele

A004 - Zwergtaucher (*Tachybaptus ruficollis*)

A099 - Baumfalke (*Falco subbuteo*)

Die Lebensstätte umfaßt nahezu das gesamte Vogelschutzgebiet.

A276 - Schwarzkehlchen (*Saxicola rubicola*)

A238 - Mittelspecht (*Dendrocopos medius*)

Legende für alle Karten

Erläuterung des Kürzels

A236 C -W35

- Nummer der Erfassungseinheit (es werden die letzten Ziffern der insg. 14-stelligen Zahl genannt); ein vorangestelltes **W** bezeichnet die Walddaten
- Bewertung des Erhaltungszustandes (der Buchstabe fehlt, wenn die Art nicht bewertet wird)
- Art-Code

Die Farbe des Kastens entspricht der Farbe der Lebensstätte einer Art.

Bewertung des Erhaltungszustands und Erhaltungsziele

- **A** hervorragender Erhaltungszustand
- **B** guter Erhaltungszustand
- **C** durchschnittlicher oder beschränkter Erhaltungszustand

Gebietsgrenzen

- Vogelschutzgebiet 7912-441 "Mooswälder bei Freiburg"
- Naturschutzgebietsgrenze
- Gewässernetz
- Gemarkungsgrenze
- Kreisgrenze
- ALK-Flurstücksgrenze mit Flurstücksnummer im Vogelschutzgebiet

Hinweis zur Legende: Da die Legende für alle Teilkarten gleichermaßen gilt, kann es sein, dass in dem jeweiligen Kartenblatt nicht alle Lebensstätten einer Art, die in der Legende aufgeführt sind, vorkommen.

Grundlage:

Topographische Übersichtskarte TÜK 200
Orthophoto 1:10.000 (DOP)
Automatisiertes Liegenschaftskataster (ALK)

© Landesamt für Geoinformation und Landentwicklung Baden-Württemberg (LGL) (www.lgl-bw.de) Az.: 2851.9-1/19

0 125 250 500 Meter

N

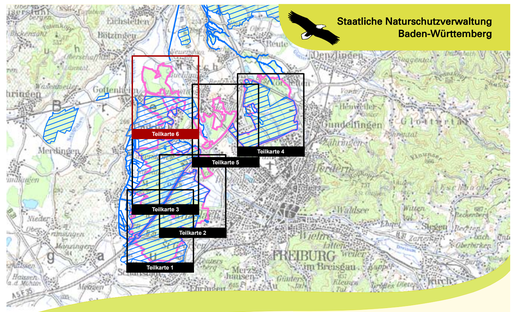

Managementplan
für das FFH-Gebiet 7912-311 "Mooswälder bei Freiburg"
und für das Vogelschutzgebiet
7912-441 „Mooswälder bei Freiburg“

NATURA 2000

Bestandes- und Zielekarte Lebensstätten Vögel

Teilkarte 6

Bearbeiter	Dr. V. Späth - ILN Bühl
Gezeichnet	U. Mader - ILN Bühl
Gefertigt	16. 04. 2018
Stand der Kartierung	30. 09. 2014
Maßstab	1 : 10.000

gefördert mit Mitteln der EU

Baden-Württemberg
REGIERUNGSPRÄSIDIUM FREIBURG