

Natura 2000-Pflege- und Entwicklungsplan



LEGENDE

- FFH-Gebietsgrenze
- SPA-Gebietsgrenze
- ALK-Flurstücke

Lebensstätten und Artnachweise

1076 - Spanische Flügge (*Euplatia quadripunctaria*)

- Lebensstätte
- Artnachweis

1083 - Hirschkäfer (*Lucanus cervus*)

- Lebensstätte
- Safflackbaum
- Safflackbaum (Hirschkäfer) und Verdachbaum (Heidbock)

1084 - Juchtenkäfer, Eremit (*Osmodermis eremita*)

- potenzieller Habitatbaum

1088 - Heidbock (*Cermyx cerdo*)

- Lebensstätte
- Brutbaum
- Verdachbaum
- Safflackbaum (Hirschkäfer) und Verdachbaum (Heidbock)

1134 - Bitterling (*Rhinocentrus amarus*)

- Lebensstätte

1323 - Bechsteinfledermaus (*Myotis bechsteinii*)

- Lebensstätte
- Quartier

1381 - Grünes Besenmoos (*Dicranum wide*)



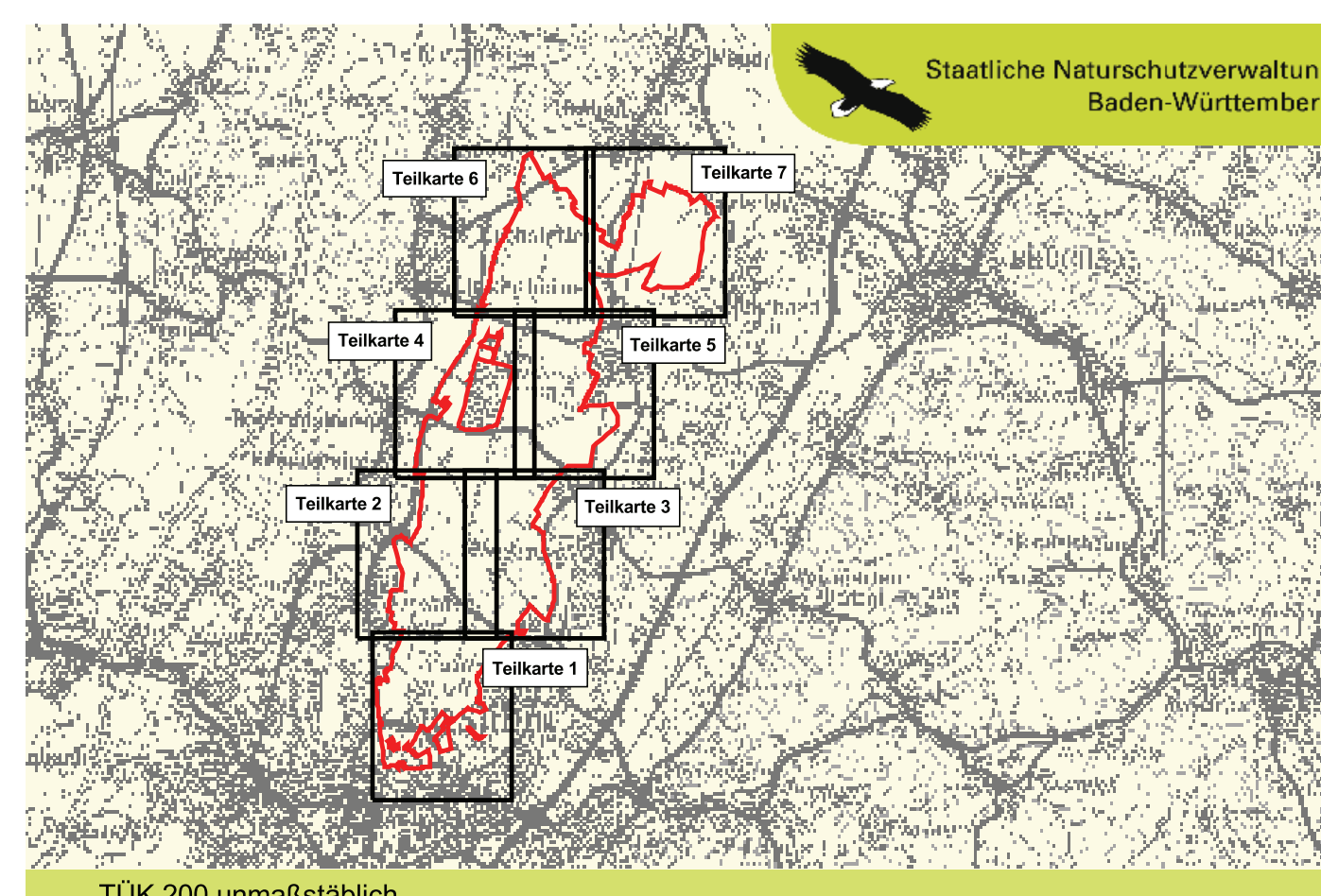
- Lebensstätte
- Artnachweis

GEBIETSÜBERSICHT

Stadtkreis:	Karlsruhe
Landkreis:	Karlsruhe
Gemeinde:	Dettenheim, Eggenstein-Leopoldshafen, Graben-Neudorf, Linkenheim-Hochstetten, Stutensee

Naturraum: 222 Nördliche Oberrhein-Niederung,
223 Hardtebenen

Gesamtfläche FFH: 4.728,73 ha
Gesamtfläche SPA: 3.154,09 ha
Anzahl der Teilgebiete: 2

Pflege- und Entwicklungsplan
für das FFH-Gebiet 6916-342 "Hardwald zw. Graben und Karlsruhe"
und das SPA-Gebiet 6916-303 "Hardwald nördlich von Karlsruhe"



Karte der Lebensstätten
Teilkarte 7

Bearbeiter:	M. Hug - ILN Bühl
Gezeichnet:	U. Mader, J. Lehmann - ILN Bühl
Gefertigt:	25.03.2009
Stand der Kartierung:	31.07.2006
Kartengrundlage:	ALK, Orthofoto 10.000 © Landesamt für Geoinformation und Landentwicklung, (www.lv-bw.de), Az.: 2851.9-1/19
Maßstab:	1 : 5.000



Baden-Württemberg
REGIERUNGSPRÄSIDIUM KARLSRUHE