

Natura 2000-Pflege- und Entwicklungsplan



LEGENDE

- FFH-Gebietsgrenze
 - SPA-Gebietsgrenze
 - ALK-Flurstücke
- Entwicklungsziele Lebensraumtypen**
- Zustand verbessern: 2330 - Binnendünen mit Magerrasen
 - Zustand verbessern: 3140 - Kalkreiche, nährstoffarme Stillgewässer mit Armeuchteralgen
 - Zustand verbessern: 6510 - Magere Flachland-Mähwiesen
 - Zustand verbessern: 9110 - Hainbuchen-Buchenwald
 - Langfristige Vermehrung der Fläche: 9110 - Hainbuchen-Buchenwald
 - Zustand verbessern: 9190 - Bodensaure Eichenwälder auf Sandebenen
 - Langfristige Vermehrung der Fläche: 9190 - Bodensaure Eichenwälder auf Sandebenen
 - Zustand verbessern: 91E0* - Auenwälder mit Erle, Esche, Weide

* Prioritäre Lebensräume
Entwicklungsziele Lebensstätte einer Art
 Die Ziele der jeweiligen Leitart (Heldbock, Hirschkäfer, Bechsteinfledermaus und Spanische Flagge) haben bei möglichen Zielkonflikten oberste Priorität.

- 1088 - Heldbock (Leitart) und 1083 - Hirschkäfer (Leitart): Vernetzung
- 1.1 Vernetzung 1088-1083
- 1.2 Vernetzung 1088-1083 / Zustand verbessern: 1323
- 1.3 Vernetzung 1088-1083 / Zustand verbessern: 1078
- 1.4 Vernetzung 1088-1083 / Zustand verbessern: 1323, 1078
- 1.5 Vernetzung 1088-1083 / Zustand verbessern: 1323, 1381
- 1.6 Vernetzung 1088-1083 / Zustand verbessern: 1381
- 1323 - Bechsteinfledermaus (Leitart): Zustand verbessern
- 3.1 Zustand verbessern: 1323
- 3.2 Zustand verbessern: 1323, 1078
- 3.3 Zustand verbessern: 1323, 1134
- 3.4 Zustand verbessern: 1323, 1166
- 3.5 Zustand verbessern: 1323, 1193
- 3.6 Zustand verbessern: 1323, 1166, 1134
- 3.7 Zustand verbessern: 1323, 1166, 1193
- 3.8 Zustand verbessern: 1323, 1166, 1134, 1193
- 3.9 Zustand verbessern: 1323, 1381
- 1078 - Spanische Flagge (Leitart): Zustand verbessern
- 5.1 Zustand verbessern: 1078

Auf die Darstellung von Zielen für den Schlammpeitzger (1145) wurde verzichtet, da die Art im Gebiet nicht vorkommt.

Artenliste

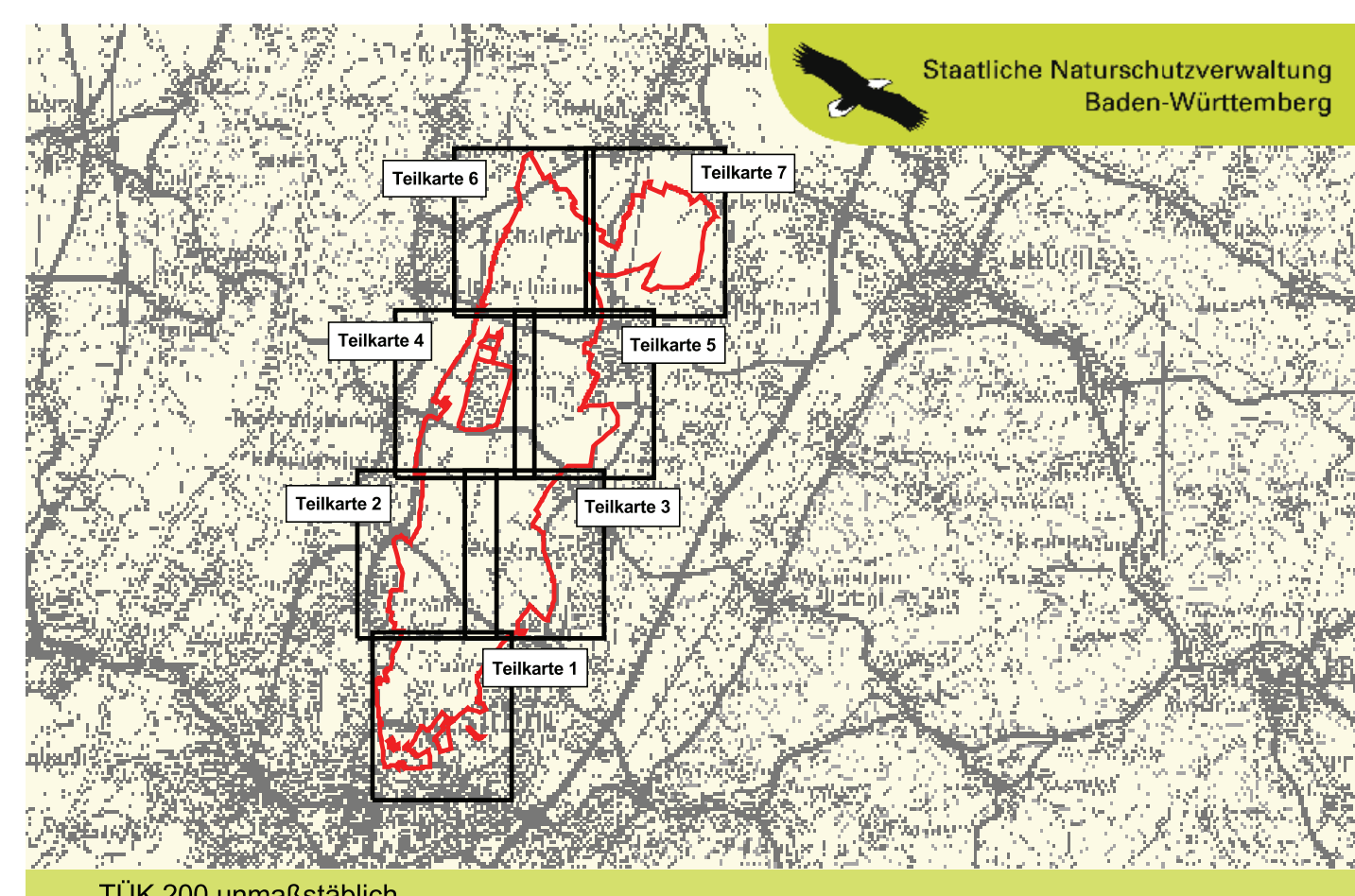

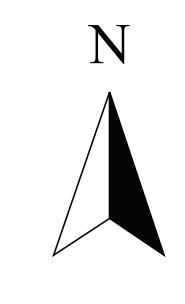
- 1088 - Heldbock
- 1084 - Eremit
- 1323 - Bechsteinfledermaus
- 1083 - Hirschkäfer
- 1078 - Spanische Flagge
- 1381 - Chineses Besenmoos
- 1134 - Bitterling
- 1166 - Kammeschen
- 1193 - Gelbbauchurke

GEBIETSÜBERSICHT

Stadtkreis: Karlsruhe
 Landkreis: Karlsruhe
 Gemeinde: Dettenheim, Eggenstein-Leopoldshafen, Graben-Neudorf, Linkenheim-Hochstetten, Stutensee

Naturraum: 222 Nördliche Oberrhein-Niederung, 223 Hardtebenen

Gesamtfläche FFH: 4.728,73 ha
 Gesamtfläche SPA: 3.154,09 ha
 Anzahl der Teilgebiete: 2



TÜK 200 unmaßstäblich

Pflege- und Entwicklungsplan für das FFH-Gebiet 6916-342 "Hardwald zw. Graben und Karlsruhe" und das SPA-Gebiet 6916-303 "Hardwald nördlich von Karlsruhe"

Karte der Entwicklungsziele der Lebensraumtypen und der Lebensstätten von Arten Teilkarte 5

Bearbeiter: M. Hug - ILN Bühl
 Gezeichnet: U. Mader, J. Lehmann - ILN Bühl
 Geprüft: 26. 03. 2009
 Stand der Kartierung: 19. 03. 2009
 Kartengrundlage: ALK, Orthofoto 10.000 © Landesamt für Geoinformation und Landentwicklung (www.lv-bw.de), Az.: 2851.9-1/19
 Maßstab: 1 : 5.000

