Natura 2000-Managementplan

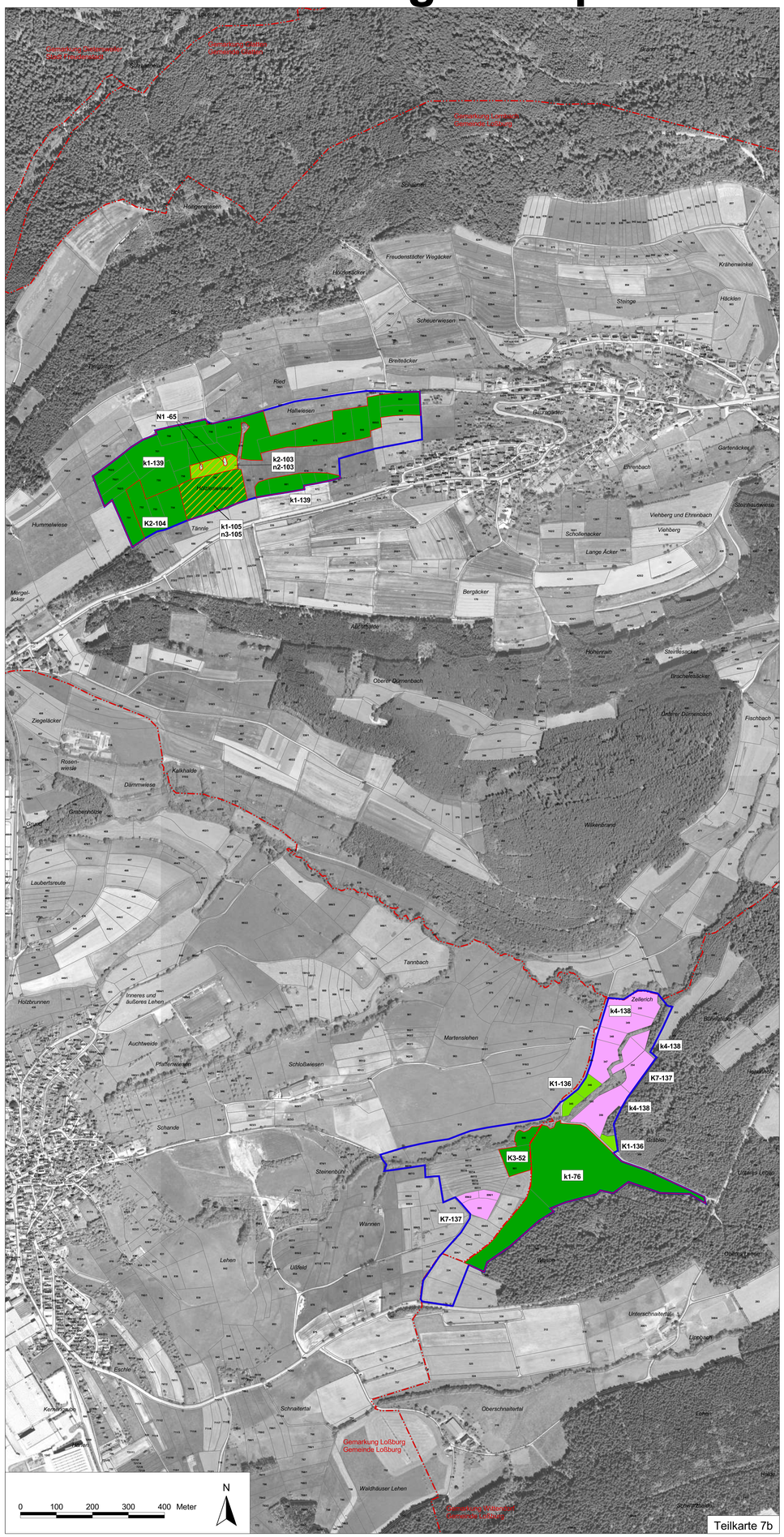

Teilkarte 7b

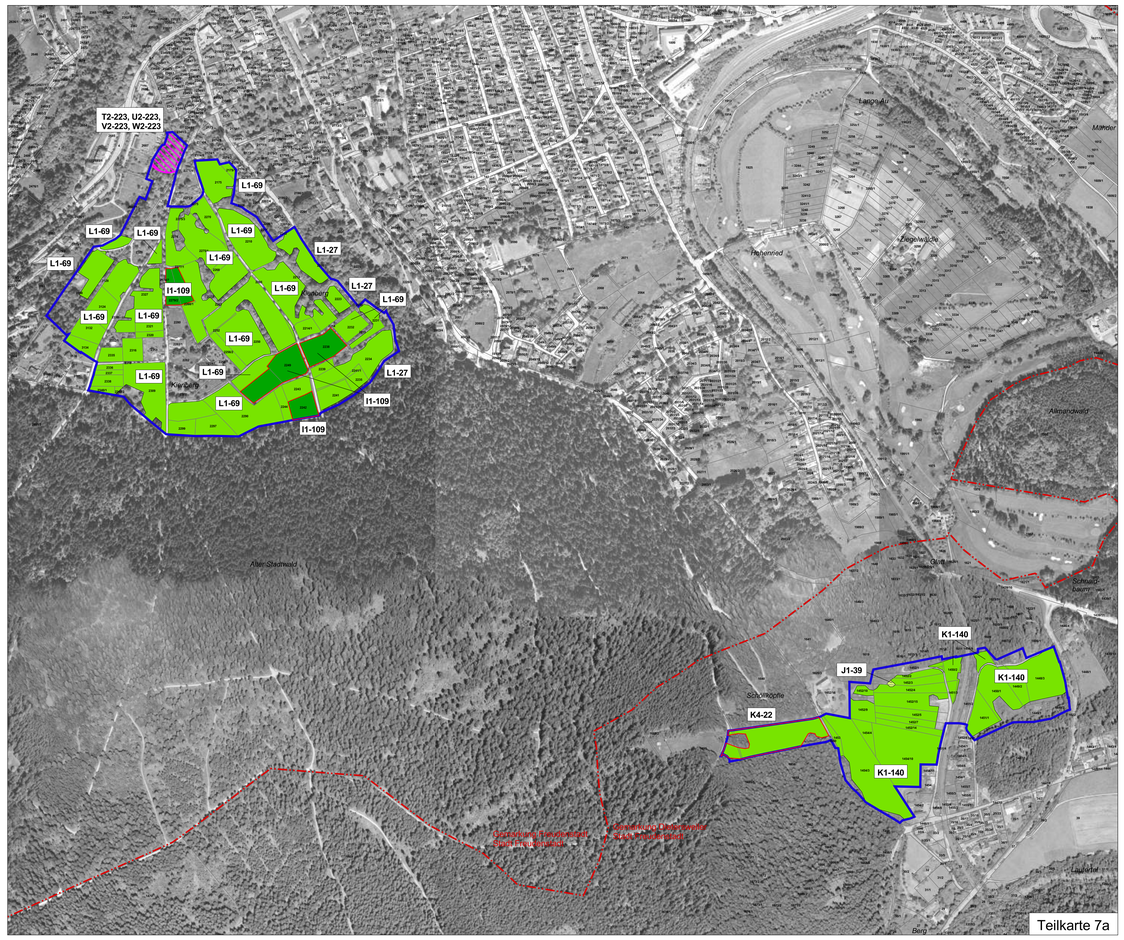

Teilkarte 7a

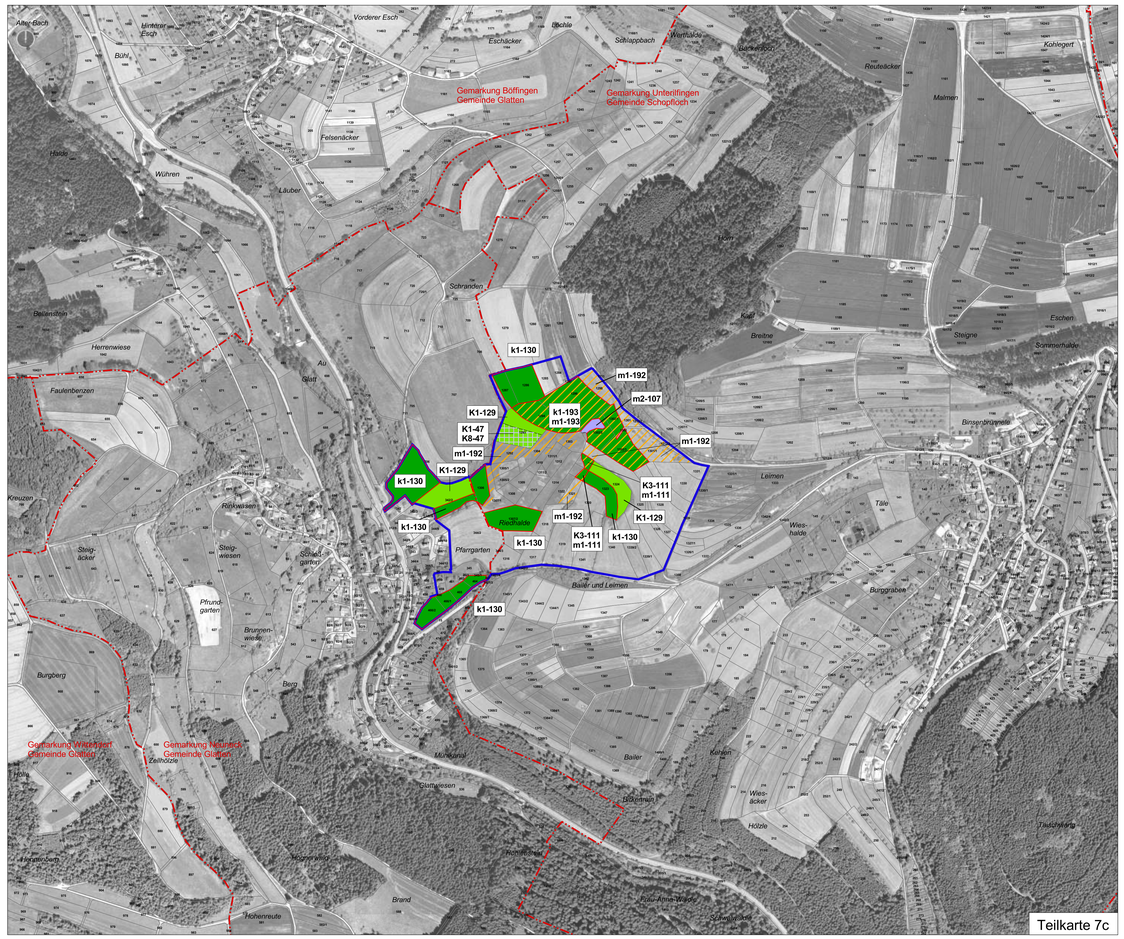

Teilkarte 7c

Legende

Maßnahmenempfehlungen — **LUBW-Nr.**

Maßnahmendetails siehe Kap. 5 des Textteils. Eine detaillierte Zuordnung der Maßnahmen findet sich in Kap. 7.1 (Tab. 18, Seite 136). Allgemeine, nicht flächenscharf präzisierbare Maßnahmen zu Arten sind in den Karten nicht dargestellt.

	Mahd mit Abräumen, einmal jährlich, keine Düngung (N1)	2.1
	N1 Mahd ab Mitte August	
	Einschürige Mahd mit Abräumen bei Bedarf (alle 2-3 Jahre) (J1)	2.1
	Mahd mit Abräumen, ein- bis zweimal jährlich (K1, K4, k2, L1)	2.1
	K1, L1 Mahd ab Anfang-Mitte Juni, Erhaltungsdüngung	
	K4, k2 Mahd ab Anfang-Mitte Juni, keine Düngung	
	Mahd mit Abräumen, zwei- bis dreimal jährlich (K2, K3, k1, I1)	2.1
	K2 Mahd ab Anfang Juni, Erhaltungsdüngung	
	K3, k1, I1 Mahd ab Mitte Mai, keine Düngung	
	Mähweide (K7, k4)	5.
	Zurückdrängen von Gehölzsukzession (K8)	19.
	Gewässerrenaturierung (m2)	23.
	Spezielle Artenschutzmaßnahme (T2, U2, V2, W2)	32.
	T2, U2, V2, W2 Zustandskontrolle der Fledermaus-Winterquartiere	
	Extensivierung der Grünlandnutzung (m1, n2)	39.
	Dauerhafter Verzicht auf Düngung	

Außengrenze des FFH-Gebiets

Gemarkungsgrenze

Flurstücksgrenze

Übersicht der für die Lebensraumtypen und Arten verwendeten Kürzel — **FFH-Code**

Großbuchstabe = Erhaltungsmaßnahme

Kleinbuchstabe = Entwicklungsmaßnahme

A / a	Kalkreiche, nährstoffarme Stillgewässer mit Armleuchteralgen	3140
B / b	Fließgewässer mit flutender Wasservegetation	3260
C / c	Schlammige Flussufer mit Pioniervegetation	5130
D / d	Kalk-Pionierrasen	6110*
E / e	Kalk-Magerrasen	6212
F / f	Kalk-Magerrasen, orchideenreiche Bestände	6212*
G / g	Artenreiche Borstgrasrasen	6230*
H / h	Pfeifengraswiesen	6411
J / j	Feuchte Hochstaudenfluren	6431
K / k	Magere Flachland-Mähwiesen	6510
L / l	Berg-Mähwiesen	6520
M / m	Kalktuffquellen	7220*
N / n	Kalkreiche Niedermoore	7230
O / o	Kalkfelsen mit Felsspaltenvegetation	8210
P / p	Hainsimsen-Buchenwald	9110
Q / q	Auenwälder mit Erle, Esche, Weide	91E0*
R / r	Schmale Windelschnecke	1014
S / s	Dunkler Wiesenknopf-Ameisenbläuling	1061
T / t	Mopsfledermaus	1308
U / u	Wimperfledermaus	1321
V / v	Bechsteinfledermaus	1323
W / w	Großes Mausohr	1324
X / x	Frauenschuh	1902
*	prioritäre Lebensraumtypen/Arten	

L1-27 Zahl nach dem Bindestrich = Nummer der Maßnahmenfläche

Kartengrundlage:

ALK, TuK 200, Digitale Orthophotos

© Landesamt für Geoinformation und Landentwicklung BW (www.lv-bw.de) Az.: 2851.9-1/19

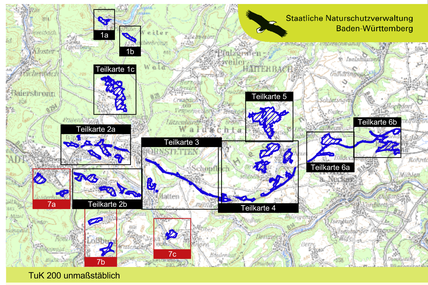

Managementplan
für das FFH-Gebiet 7516-341
"Freudenstädter Heckengäu"

NATURA 2000

Maßnahmenempfehlungen

Teilkarte 7

Bearbeiter	ARGE FFH-Management Tier- und Landschaftsökologie Dr. J. Deuschle IUP (Institut f. Umweltplanung) Prof. Dr. K. Reidl
Gezeichnet	Dipl.-Ing. (FH) K. Kranjec
Gefertigt	31.07.2010
Stand der Kartierung	30.11.2008
Maßstab	1 : 5.000

Baden-Württemberg
REGIERUNGSPRÄSIDIUM KARLSRUHE

Dieses Projekt wird von der Europäischen Union kofinanziert (ELER)