





Managementplan für das FFH-Gebiet 7116-341 Albtal



Pfad: G:\Umwelt\G311\ArcGIS\map\Grenzaenderungskarte11.mxd

Legende:

Änderung der FFH-Gebietsgrenze über 50 m


-  aktualisierte Außengrenze des Natura-2000-Gebiets 7116-341
-  ehemalige Grenze des FFH-Gebiets, abgegrenzt im Maßstab 1:25.000
-  aus dem Natura-2000-Gebiet herausgenommene Flächen
-  Flurstücksgrenzen mit Flurstücknummer

Grenzünderungskarte

Teilkarte 11



Maßstab: 1:5.000



Übersicht

