





Managementplan für das FFH-Gebiet 7116-341 Albtal



Pfad: G:\Umwelt\G3111\ArcGIS\map\Grenzänderungskarte14.mxd

Legende: Änderung der FFH-Gebietsgrenze über 50 m

-  aktualisierte Außengrenze des Natura-2000-Gebiets 7116-341
-  ehemalige Grenze des FFH-Gebiets, abgegrenzt im Maßstab 1:25.000
-  aus dem Natura-2000-Gebiet herausgenommene Flächen
-  Flurstücksgrenzen mit Flurstücknummer

Grenzänderungskarte

Teilkarte 14



Maßstab: 1:5.000

0 25 50 100 150
Meter

