Natura 2000-Managementplan für das Vogelschutzgebiet 7915-441 „Mittlerer Schwarzwald“ - Karte 2.1

- Übersichtskarte Lebensstätten [1] - Karte 2.1

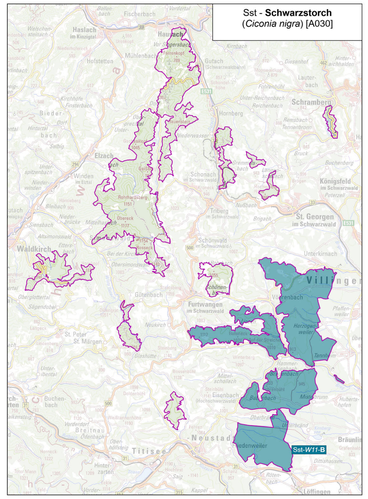

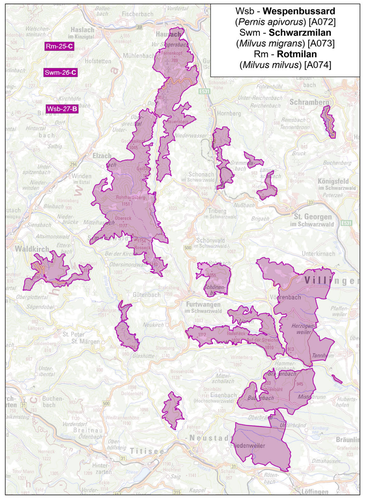

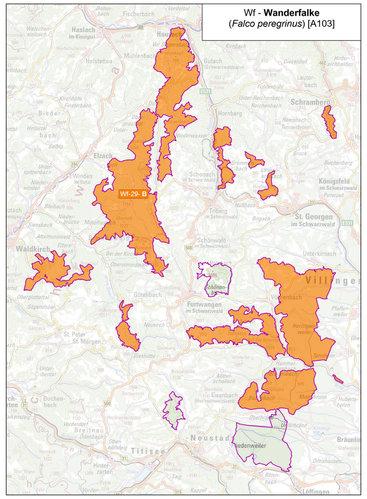

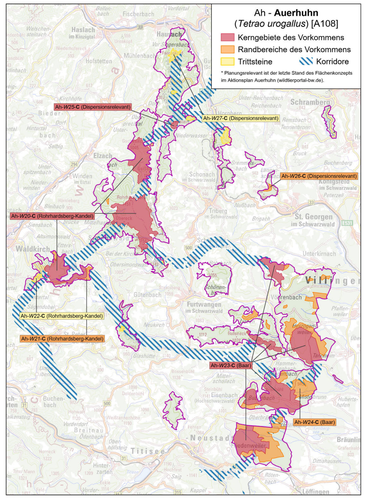

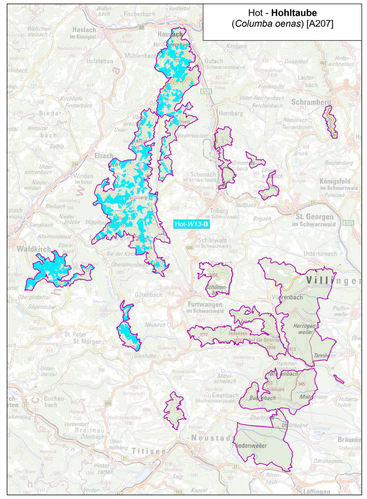

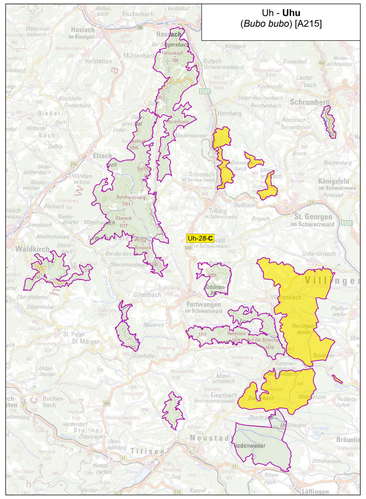

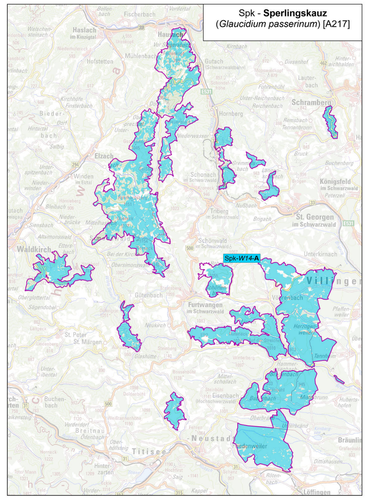

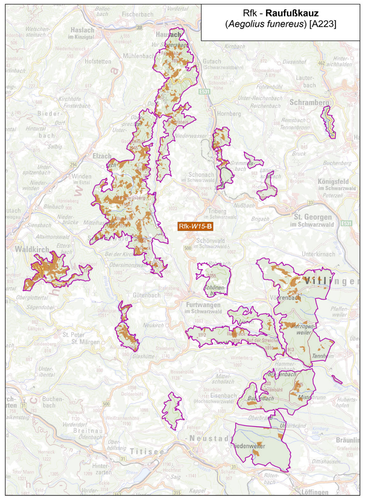

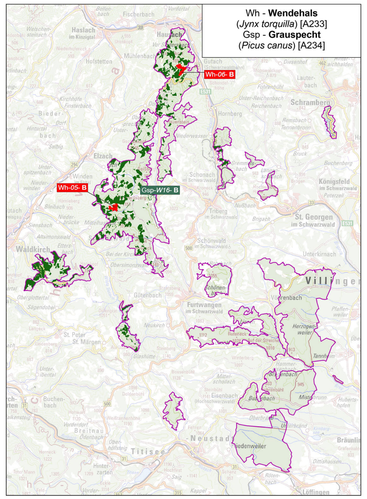

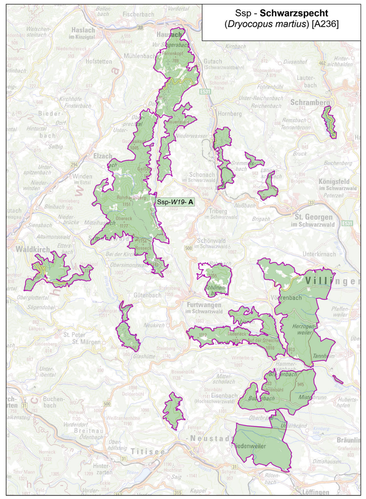

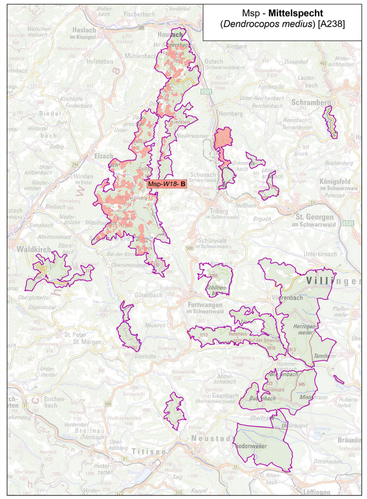

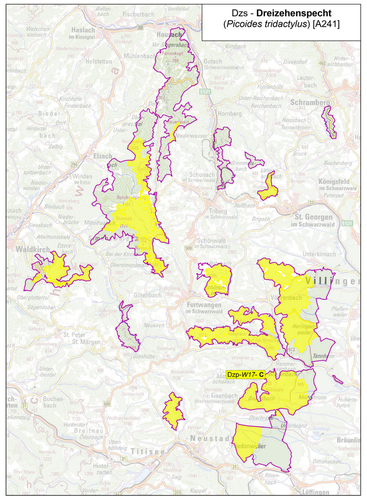

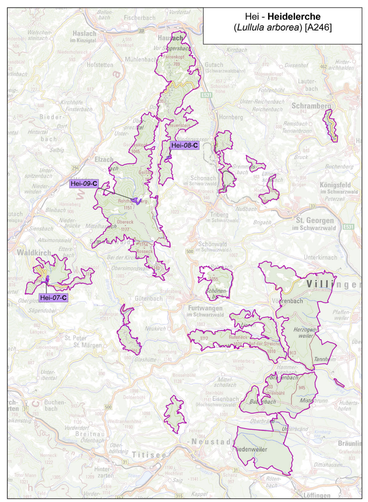

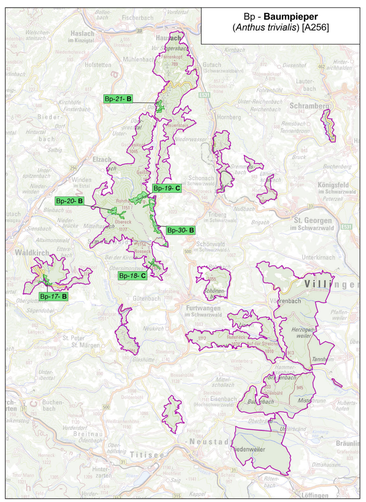

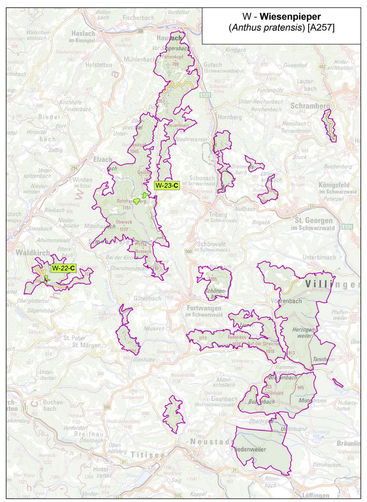

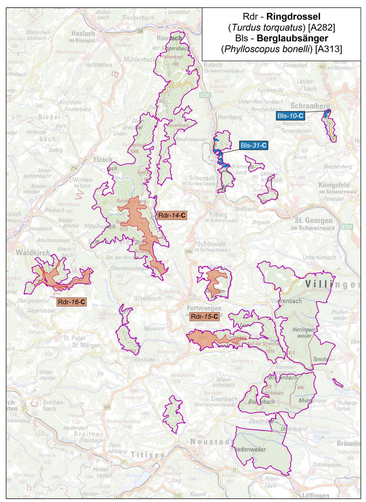

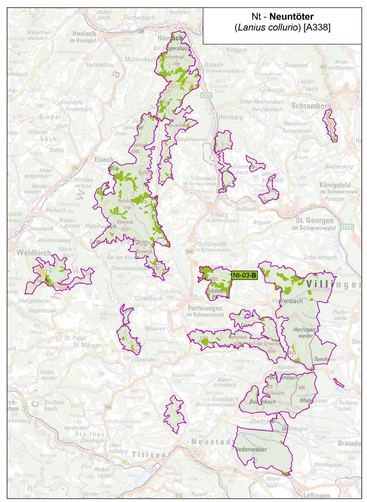

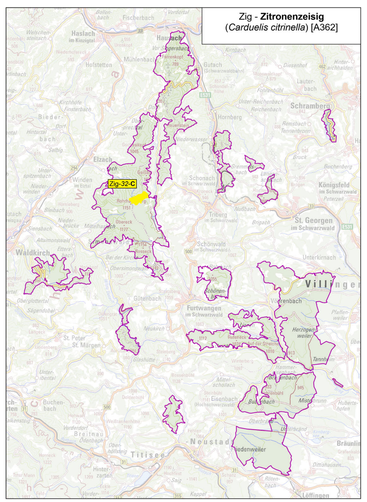

[1] **Beschriftung Lebensstätten:**

Zig-32-C
- Erhaltungszustand: A = hervorragend, B = gut, C = durchschnittlich oder beschränkt
- *W=Waldmodul - Nummer der Erfassungseinheit (letzte 2 Ziffern)*
- Artkürzel Dachverband Deutscher Avifaunisten (siehe Legende)

Bei einzeln dargestellten Arten werden unterschiedliche Lebensstätten (Erfassungseinheiten) mit verschiedenen Farben dargestellt. Beim Auerhuhn wird farblich zwischen Kerngebieten des Vorkommens, Randbereichen des Vorkommens und Trittsteinen unterschieden. Die Korridore sind nicht Teil der Lebensstätte und werden im MaP lediglich nachrichtlich dargestellt.

Natura 2000-Gebietsgrenze

Vogelschutzgebiet „Mittlerer Schwarzwald“

Grundlage: Grundlage: Digitale Topografische Karte 1:25.000 (DTK25) und 1:500.000 (DTK 500)
© Landesamt für Geoinformation und Landentwicklung Baden-Württemberg (www.lgl-bw.de)
GeoBasis-DE/BKG (www.bkg.bund.de) (2023) dl-de/by-2-0

0 5 10 15 20 km

N

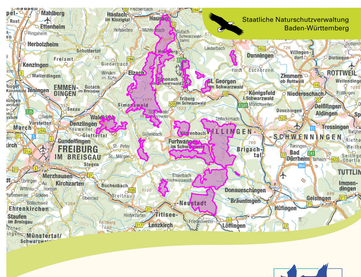

Managementplan für das Vogelschutzgebiet 7915-441 „Mittlerer Schwarzwald“

NATURA 2000

Übersichtskarte Lebensstätten Karte 2.1

Bearbeiter	WWL Bad Krozingen & ABL Freiburg
Gezeichnet	Frank Armbruster
Gefertigt	10.07.2026
Stand der Kartierung	01.06.2020 bzw. 01.06.2022
Maßstab	1:180.000

Baden-Württemberg
REGIERUNGSPRÄSIDIUM FREIBURG

Dieses Projekt wird von der Europäischen Union kofinanziert (ELER).