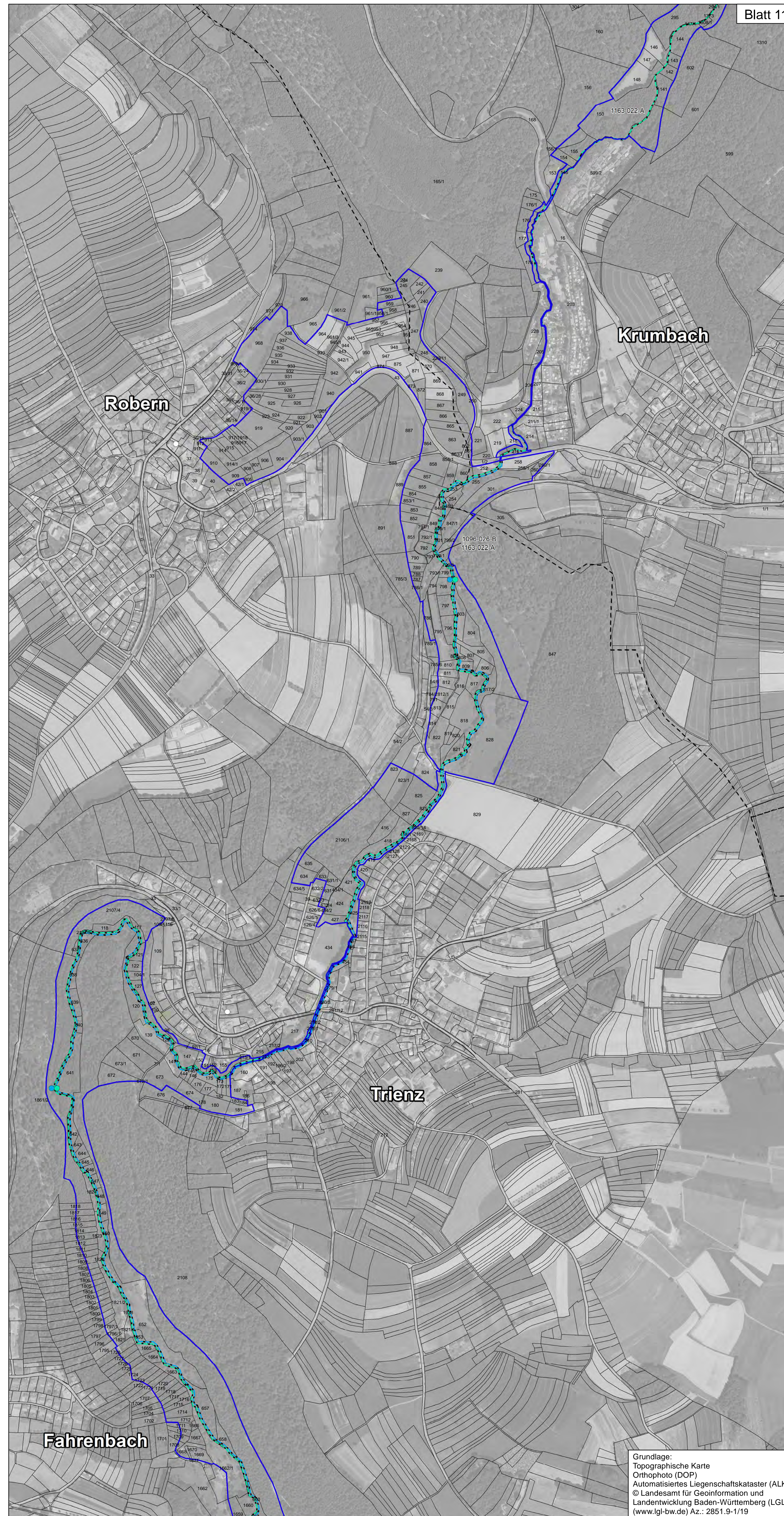
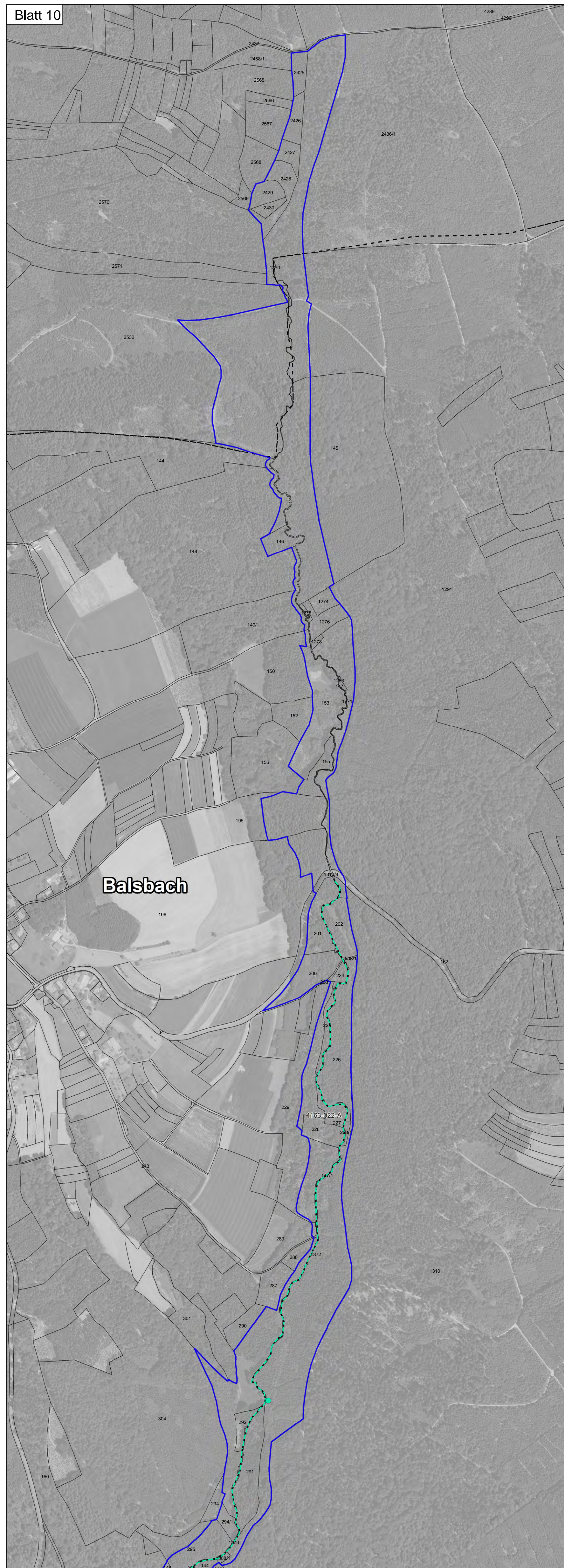


Natura 2000-Managementplan FFH-Gebiet 6521-311 "Elzbachtal und Odenwald Neckargerach"



Lebensstätten

Lebensstätte	Fundpunkt	Art, Erfassungsnummer und Erhaltungszustand (A/B/C)
		Großer Feuerfalter [1060]
		Dunkler Wiesenknopf-Ameisenbläuling [1061]
		Spanische Flagge [*1078]
		Hirschkäfer [1083]
		Bachneunauge [1096]
		Groppe [1163]
		Kammolch [1166]
		Großes Mausohr [1324] Lebensstätte 1324-01(B) - gesamtes FFH-Gebiet (wird nicht dargestellt)
		Biber [1337]
		Grünes Besenmoos [1381]
		Europäischer Dünnschäfer [1421]

1060-006 - B Art, Erfassungsnummer und Erhaltungszustand (A/B/C)

Erhaltungsziele

Generelles Ziel ist die Erhaltung der Lebensstätten der Arten in ihrer derzeitigen räumlichen Ausdehnung und in ihrem derzeitigen Erhaltungszustand oder die Wiederherstellung der Lebensstätten der Arten in ihrer räumlichen Ausdehnung und in ihrem Erhaltungszustand wie zum Stand der Gebietskarte festgeschrieben und in seitherigen Kartierungen dokumentiert.

- A - hervorragender Erhaltungszustand
- B - guter Erhaltungszustand
- C - durchschnittlicher Erhaltungszustand

Entwicklungsziele

Verbesserung des derzeitigen Zustands

Entwicklung zusätzlicher Lebensstätten von

Dunkler Wiesenknopf-Ameisenbläuling [1061]

Grenzen

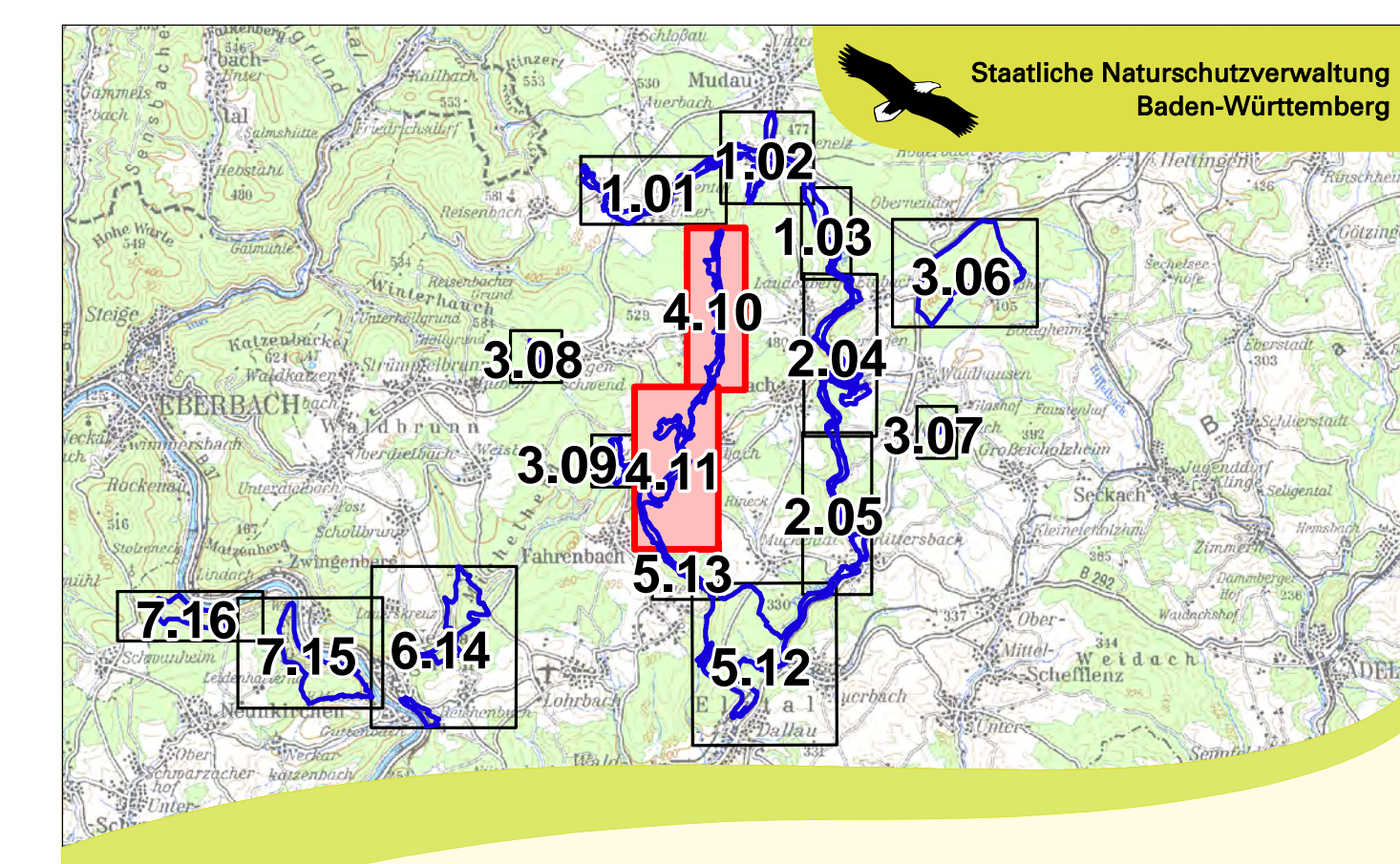
FFH-Gebiet "Elzbachtal und Odenwald Neckargerach"

Flurstücke

Gemeindegrenze

0 250 500 Meter

N



Managementplan für das FFH-Gebiet 6521-311 "Elzbachtal und Odenwald Neckargerach"

Karte 2 b: Bestands- und Zielekarte
Lebensstätten - Teilkarte 4
Blatt 10 - 11

Bearbeiter: K.-B. Kühnappel
Gezeichnet: Thorsten Hübl
Gefertigt: 15.11.2018
Stand der Kartierung: 15.11.2018
Maßstab: 1 : 5.000

Grundlage:
Topographische Karte
Orthophoto (DOP)
Automatisiertes Liegenschaftskataster (ALK)
© Landesamt für Geoinformation und
Landentwicklung Baden-Württemberg (LGL)
(www.lgl-bw.de) Az.: 2851.9-1/19

