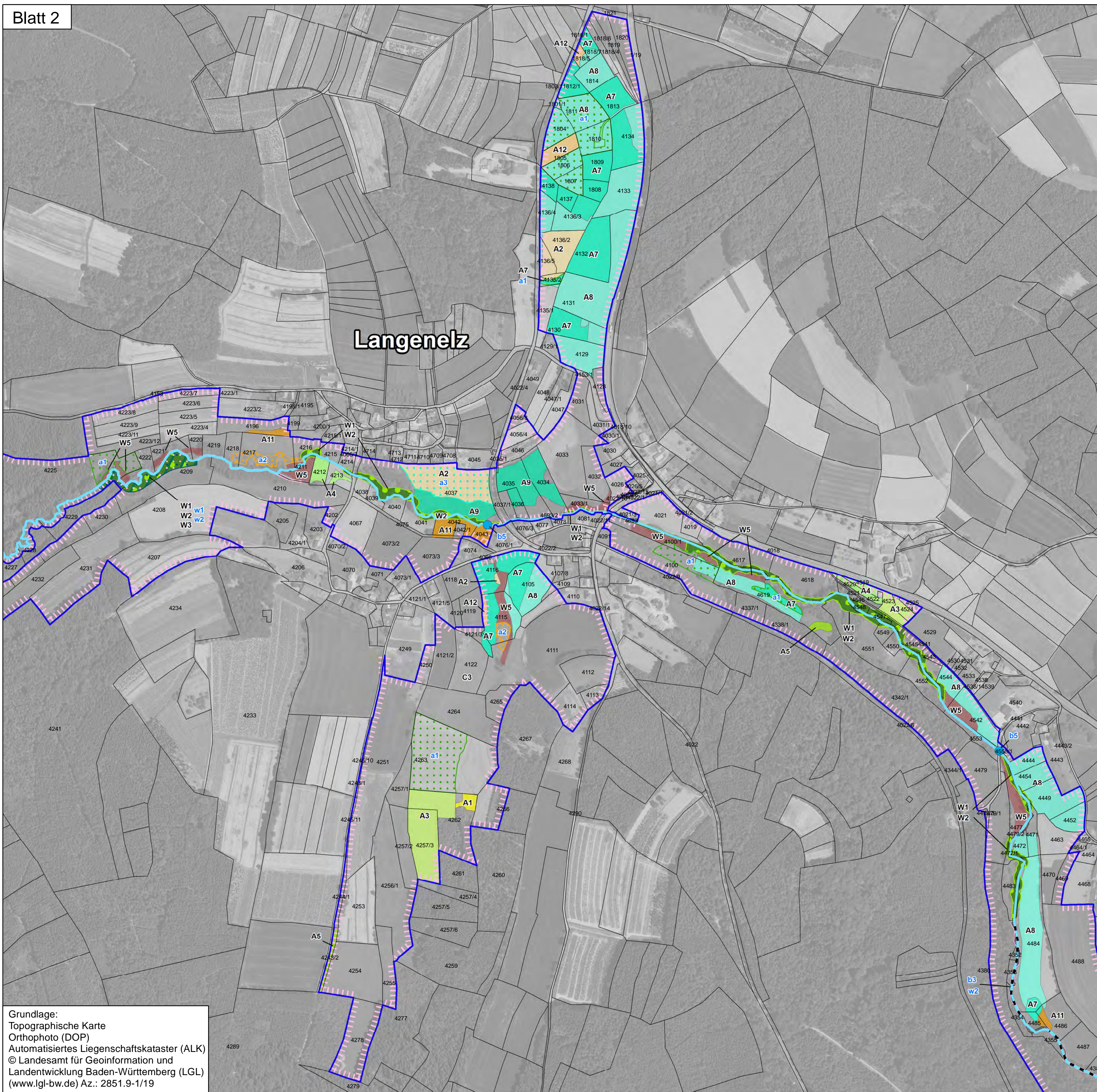


Natura 2000-Managementplan FFH-Gebiet 6521-311 "Elzbachtal und Odenwald Neckargerach"



Erhaltungsmaßnahmen

Maßnahme	Beschreibung	S. 77
A1	Einschürige Mahd und regelmäßige Gehölzentrückung auf Magerrasen	S. 77
A2	Jährliche Spätmahd und regelmäßige Gehölzentrückung auf Magerrasen unter Berücksichtigung von Anhang II-Blaulüngen	S. 77
A3	Extensive (ein- bis) zweischürige Mahd auf Mähwiesen	S. 78
A4	Extensive (zwei- bis) dreischürige Mahd auf Mähwiesen, ohne Düngung	S. 79
A5	Befristete dreischürige Mahd auf Mähwiesen, ohne Düngung	S. 79
A6	Gehölz Sukzession auf Mähwiesen zurückdrängen	S. 80
A7	Zweischürige Mahd und 12-wöchige Nutzungspause auf Mähwiesen unter Berücksichtigung von Anhang II-Blaulüngen	S. 81
A8	Ein- bis zweischürige Mahd und 12-wöchige Nutzungspause sowie Belassen von Brachsteilen/Altgrasstreifen für Anhang II-Blaulüngen	S. 82
A9	Alternierend zweijährige Spätmahd auf Magerrasen unter Berücksichtigung des Dunklen Wiesenknopf-Ameisenbäulings	S. 82
A10	Mehrfährige Spätmahd auf Heideflächen	S. 83
A11	Befristete dreischürige Mahd auf Mähwiesen, ohne Düngung (Wiederherstellungsfähigkeit 6510)	S. 83
A12	Zweischürige Mahd auf Mähwiesen, ohne Düngung mit Nutzungspause (Wiederherstellungsfähigkeit 6510) unter Berücksichtigung von Anhang II-Blaulüngen	S. 84

Gewässer

B1	Reduzierung Fischbesatz in Stillgewässern	S. 85
B2	Verringerung der Gewässerunterhaltung von Fließgewässern	S. 85

spezielle Artenschutzmaßnahmen

TCT11	Belassen eines hohen Laubholzanteils und Quartierangebots im Wald für Fledermäuse	S. 86
C2	Belassen eines ausreichenden Altholzanteils in alten Laubwaldbeständen als Nahrungshabitat des Großen Mausohrs	S. 87
C3	Erhaltung geeigneter Grünland- und Gehölzbestände als Jagdgebiet sowie als Laulinden für Fledermäuse	S. 87
C4	Weitgehender Nutzungsverzicht von Feldbereichen mit Vorkommen des Europäischen Dornfarns	S. 88
C5	Pflege von Säumen und Lichtungen mit Hochstauden für die Spanische Flagge	S. 89

Wald

W3	Fortführung Naturnahe Waldwirtschaft	S. 89
W2	Alt- und Totholzanteile belassen	S. 90
W4	Bejagungsschwerpunkte bilden	S. 91
W1	Muldbeseitigung	S. 92
W5	Entwicklung beobachten	S. 92

Entwicklungsmaßnahmen

Maßnahme	Beschreibung	S. 93
E1	Befristete dreischürige Mahd auf Mähwiesen, ohne Düngung	S. 93
E2	Befristete zweischürige Mahd und Gehölzentrückung auf Magerrasen	S. 94
E3	Ein- bis zweischürige Mahd und Nutzungspause, Belassen von Brachsteilen für den Dunklen Wiesenknopf-Ameisenbäulung	S. 94

Gewässer

E4	Entschlammung von Stillgewässern	S. 95
E5	Reduzierung Fischbesatz in Stillgewässern	S. 95
E6	Rückbau von Sohl- und Uferbefestigungen, Gewässernaturierung von Fließgewässern unter Berücksichtigung von Groppen und Bachneuaugung	S. 96
E7	Überprüfungen von Einleitungen und Verbesserung der Wasserqualität durch Reduktion stofflicher Einträge in Fließgewässern	S. 96
E8	Rückbau von Wehranlagen zur Optimierung der Durchgängigkeit für Groppen und Bachneuaugung und andere typische Arten der Fließgewässer	S. 97
E9	Extensivierung und Verbreiterung von gesetzlich notwendigen Gewässerrandstreifen nach § 28 WG zur Entwicklung weiterer Hochstaudenfluren	S. 97

spezielle Artenschutzmaßnahmen

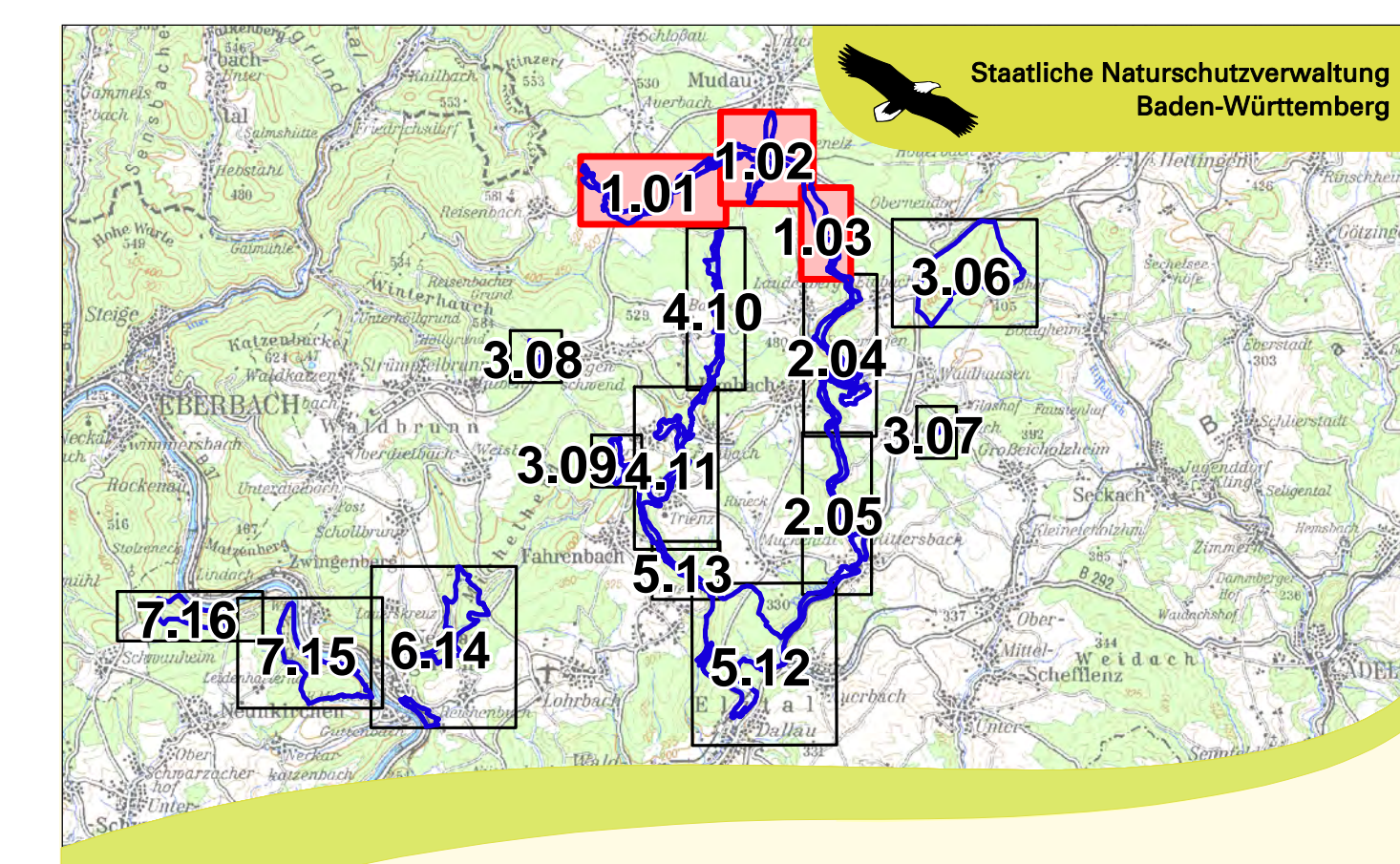
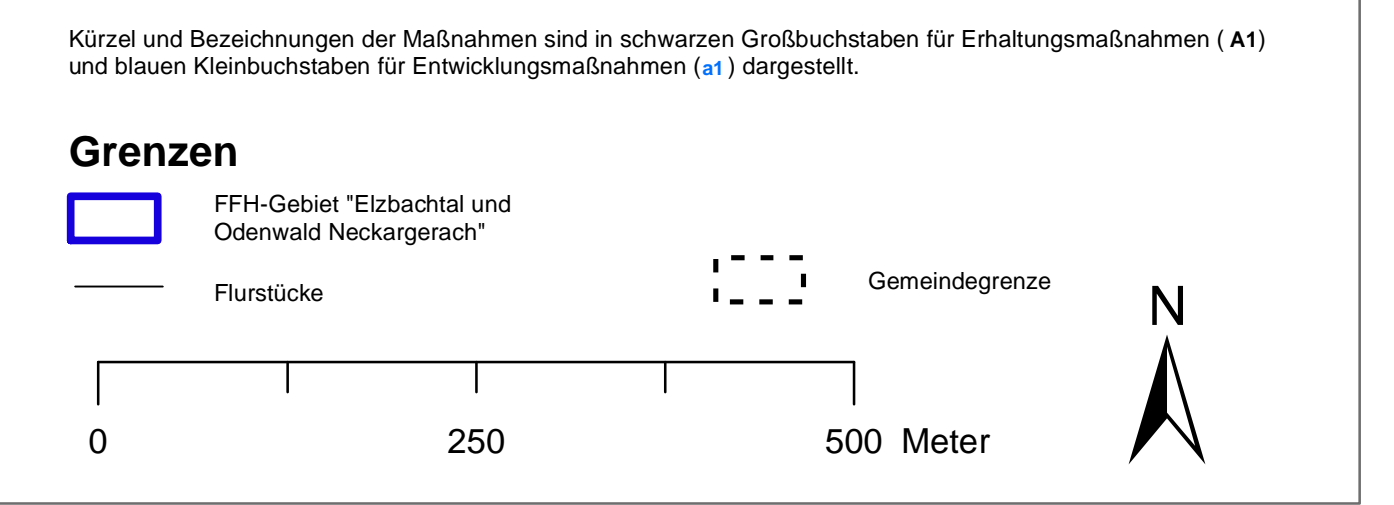
F1	Förderung Laubholzanteil und Verbesserung von Habitatstrukturen für Fledermäuse	S. 98
F2	Waldfolge für Optimierung des Hirschkäfer-Vorkommens	S. 98
F3	Anlage von Stillgewässern als potenzielle Laichgewässer des Kammmolchs	S. 99

Wald

G1	Förderung lebensraumtypischer Habitatstrukturen (Tot- und Altholz)	S. 100
G2	Förderung standortstheimer Baumarten	S. 101
G3	Neophytenbekämpfung	S. 102
G4	Gehölzsanflug auf Moorflächen beseitigen	S. 102
G5	Naturnahe Waldbestockung auf Feldbereichen fördern	S. 103
G6	Mahd von Feuchten Hochstaudenfluren im Wald	S. 103

Maßnahmen außerhalb FFH-Gebiet

M1	Sicherung und Betreuung der Mausohr-Wochenstube in Neckargerach	S. 104
M2	Sicherung von Mausohr-Gebäudequartieren im Umfeld des FFH-Gebietes und Quartieraufwertung	S. 105
M3	Pflege des Kammmolch-Laichgewässers	S. 107



Managementplan für das FFH-Gebiet 6521-311 "Elzbachtal und Odenwald Neckargerach"

Karte 3: Maßnahmenempfehlungen
Teilkarte 1
Blatt 1 - 3

Bearbeiter: K.-B. Kühnapfel
Gezeichnet: Thorsten Hübl
Gefertigt: 15.01.2019
Stand der Kartierung: 15.01.2019
Maßstab: 1 : 5.000

Grundlage:
Topographische Karte
Orthophoto (DOP)
Automatisiertes Liegenschaftskataster (ALK)
© Landesamt für Geoinformation und
Ländentwicklung Baden-Württemberg (LGL)
(www.lgl-bw.de) Az.: 2851.9-1/19