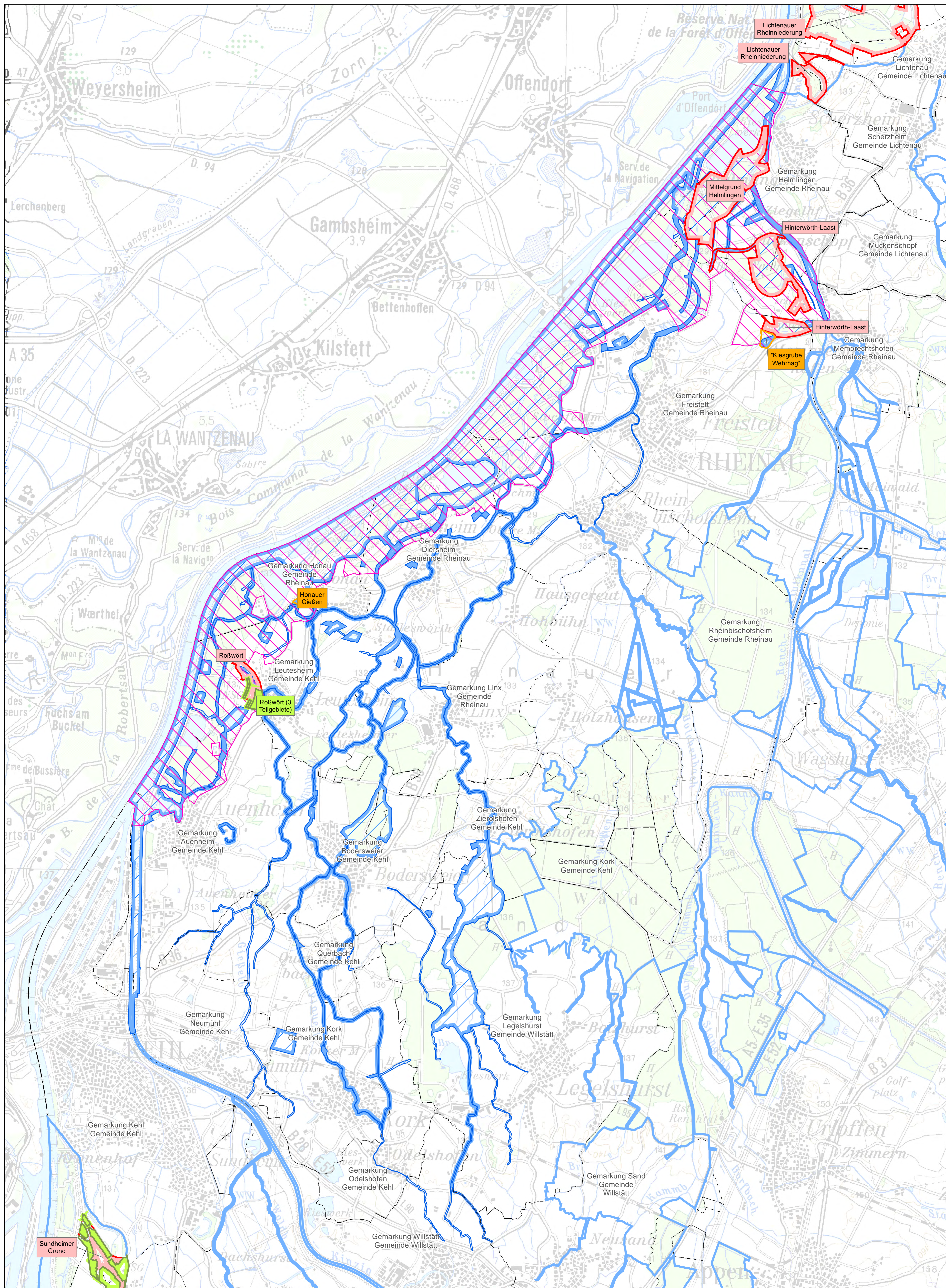
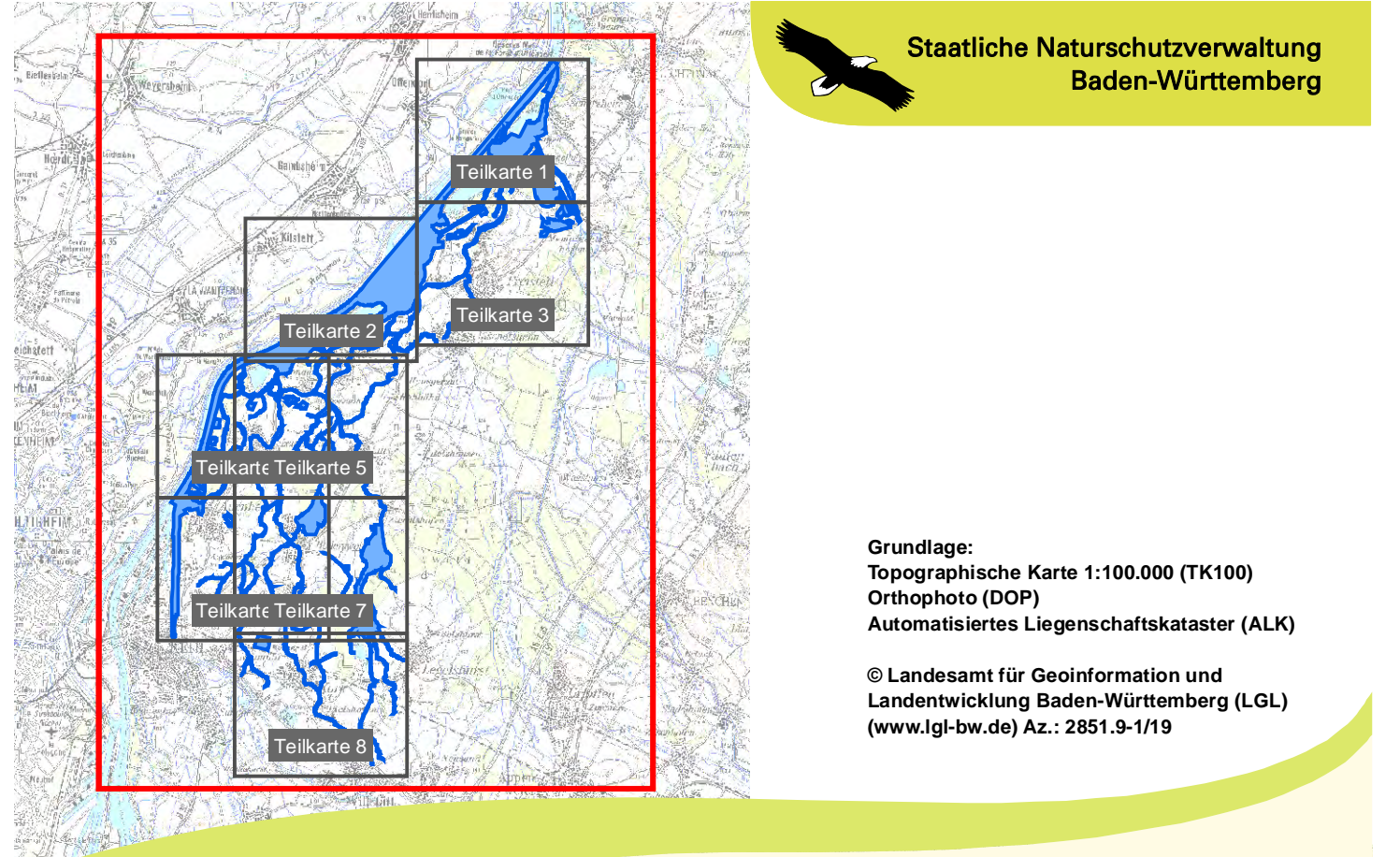
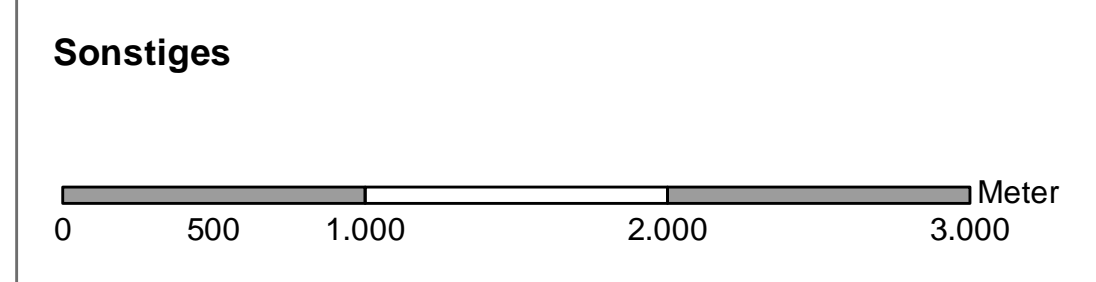


Natura 2000 MaP 7313-341 "Westliches Hanauer Land"



- Übersichtskarte inkl. der bestehenden Schutzgebiete**
- FFH-Gebiet 7313-341 "Westliches Hanauer Land"
 - Vogelschutzgebiet 7313-401 "Rheiniederung Kehl - Helmlingen"
 - Naturschutzgebiet
 - Landschaftsschutzgebiet
 - Flächenhaftes Naturdenkmal
 - Umliegendes FFH-Gebiet

- Verwaltungseinheiten**
- Gemarkungsgrenze mit Gemarkungsname
 - Gemarkungsgrenze mit Gemarkungsname
 - Landkreisgrenze mit Name des Landkreises



Managementplan für das FFH-Gebiet 7313-341 "Westliches Hanauer Land" und das Vogelschutzgebiet 7313-401 "Rheiniederung Kehl - Helmlingen"

Übersichtskarte inkl. bestehender Schutzgebiete

Bearbeiter	BHM Planungsgesellschaft
Gezeichnet	Dipl. Geokol. M. Maniyar
Gefertigt	21.08.2018
Stand der Offenland-Kartierungen	2016
Maßstab	1 : 5.000

