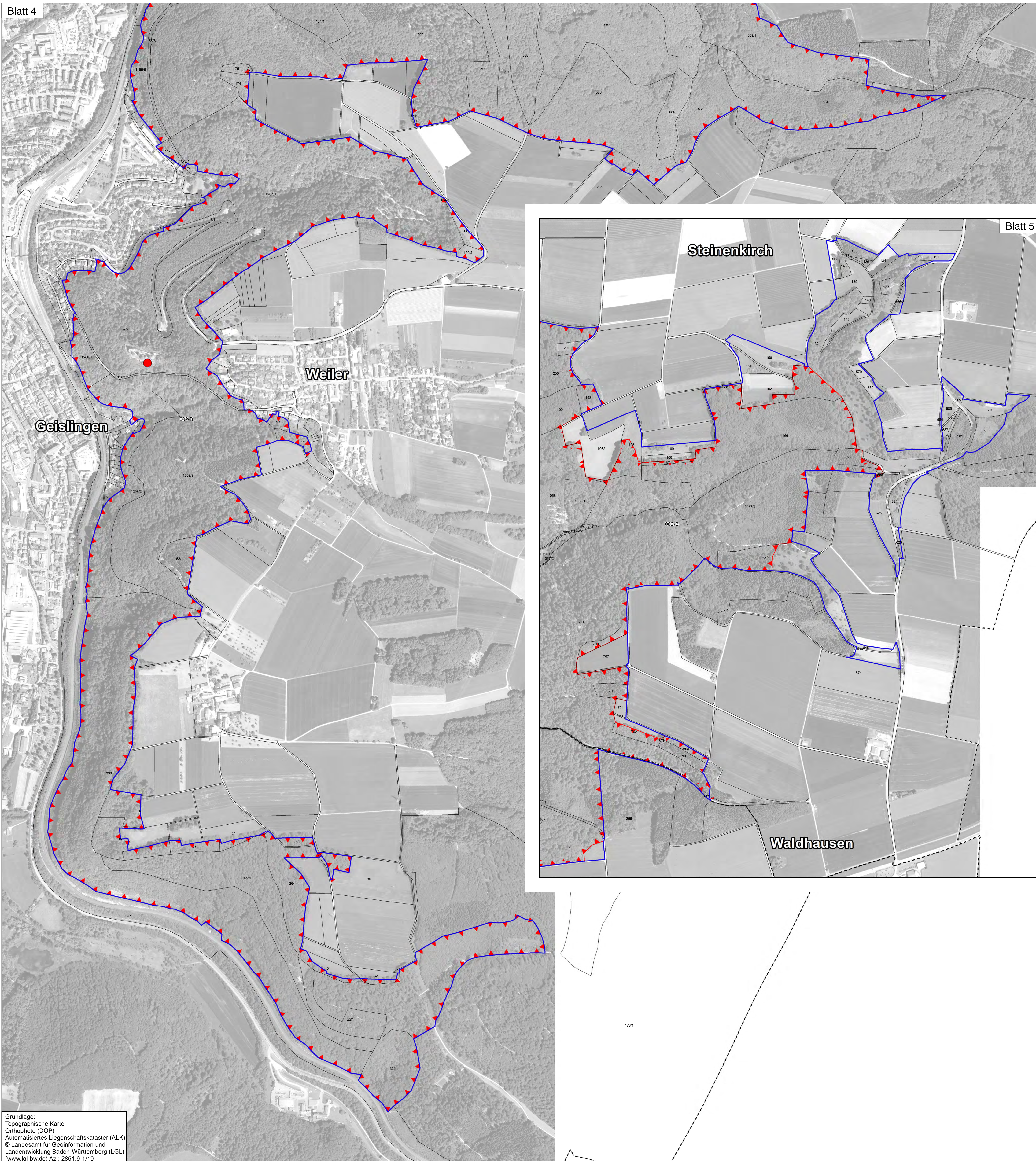


Natura 2000-Managementplan FFH-Gebiet 7324-341 "Eybtal bei Geislingen"



Lebensstätten

Lebensstätte	Fundpunkt	
		Spanische Flagge [1078]
		Groppe [1163]
		Großes Mausohr [1324]
		Grünes Besenmoos [1381]
002 - B		Erfassungsnummer und Erhaltungszustand (A/B/C)
		Wanderhindernisse

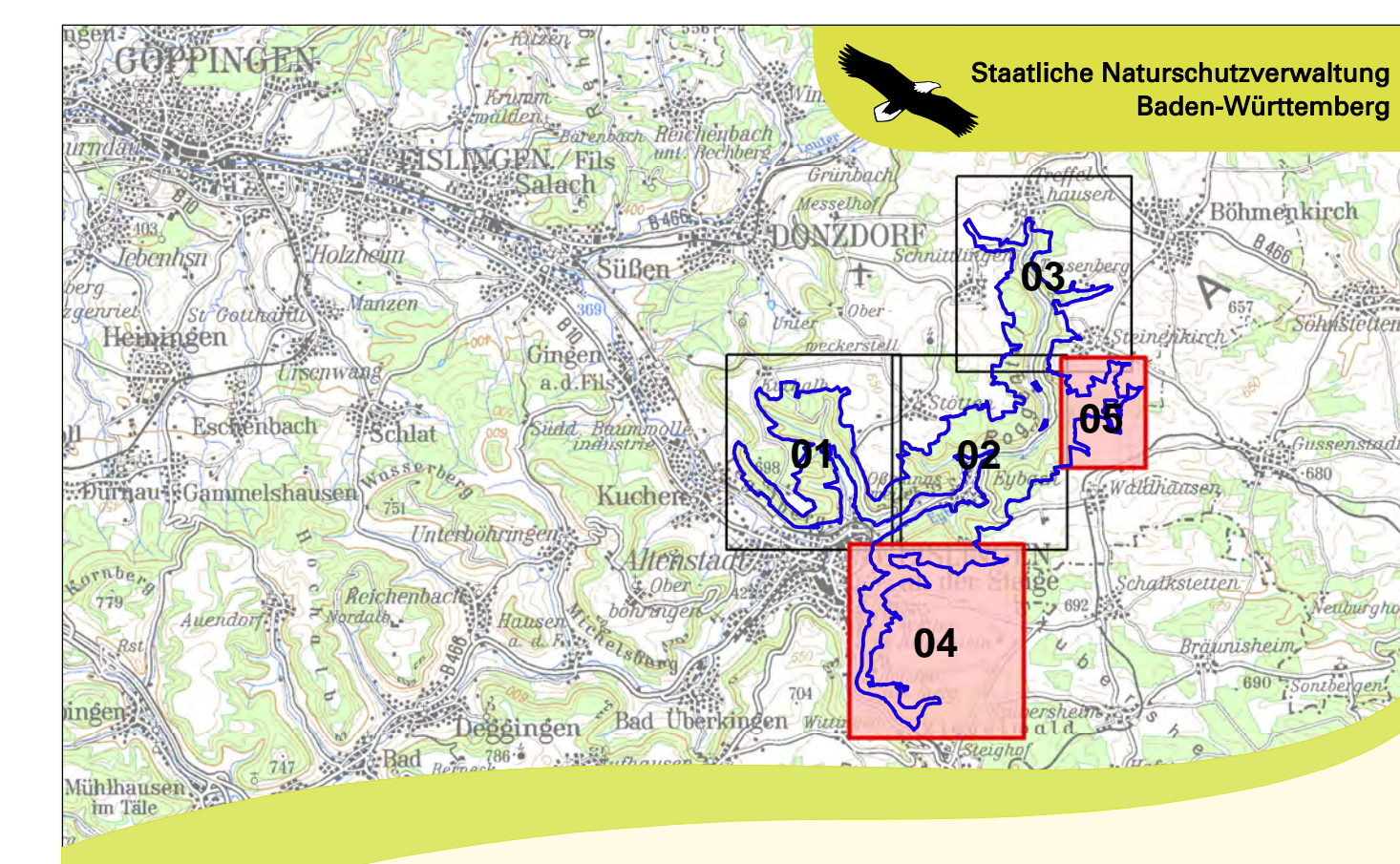
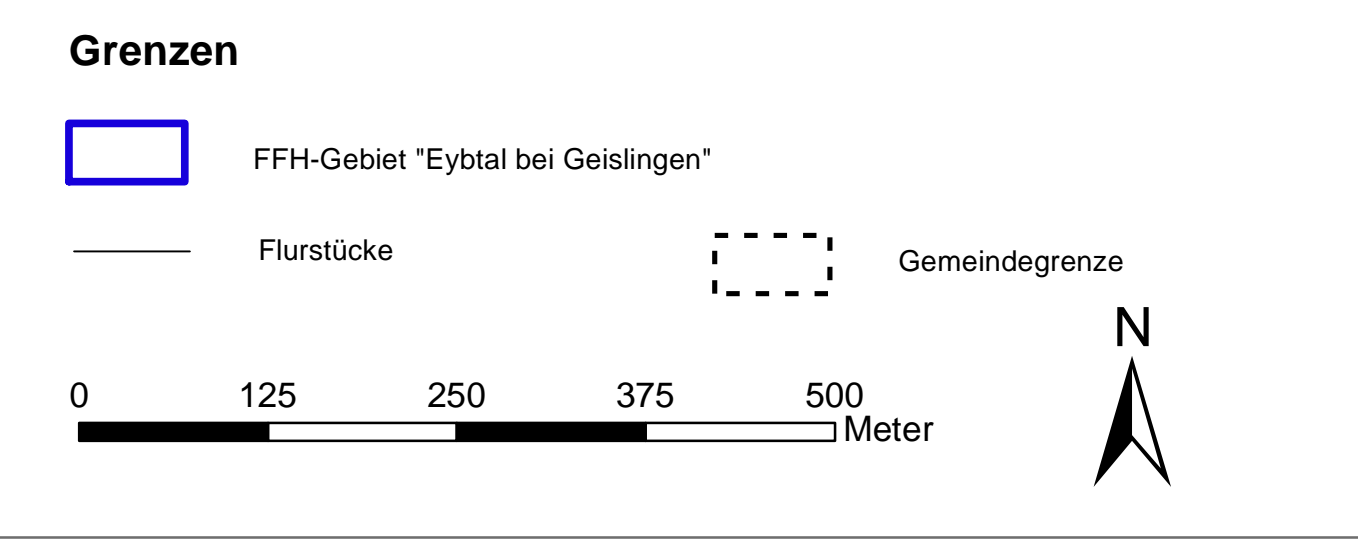
Erhaltungsziele

Generelles Ziel ist die Erhaltung der Lebensstätten der Arten in ihrer derzeitigen räumlichen Ausdehnung und in ihrem derzeitigen Erhaltungszustand oder die Wiederherstellung der Lebensstätten der Arten in ihrer räumlichen Ausdehnung und in ihrem Erhaltungszustand wie zum Stand der Gebietsmeldung festgeschrieben oder in seitherigen Kartierungen dokumentiert.

A - hervorragender Erhaltungszustand
 B - guter Erhaltungszustand
 C - durchschnittlicher Erhaltungszustand

Entwicklungsziele

..... Verbesserung des derzeitigen Zustands



Grundlage:
 Topographische Karte
 Orthophoto (DOP)
 Automatisiertes Liegenschaftskataster (ALK)
 © Landesamt für Geoinformation und
 Landentwicklung Baden-Württemberg (LGL)
 (www.lgl-bw.de) Az.: 2851.9-1/19

Managementplan
 für das FFH-Gebiet 7324-341
 "Eybtal bei Geislingen"



Karte 2 b: Bestands- und Zielekarte
 Lebensstätten
 Blatt 04 - 05

Bearbeiter	K.-B. Kühnapfel
Gezeichnet	Thorsten Hübl
Gefertigt	05.09.2019
Stand der Kartierung	05.09.2019
Maßstab	1 : 5.000

