

# Legende zur Karte Lebensraumtypen: Bestand und Ziele

## Bestand

### Lebensraumtypen nach Anh. I FFH-Richtlinie

	3150	Natürliche nährstoffreiche Seen
	3260	Fließgewässer mit flutender Wasservegetation
	6210	Kalk-Magerrasen
	*6210	Kalk-Magerrasen mit bedeutenden Orchideenvorkommen
	6230	Artenreiche Borstgrasrasen
	6410	Pfeifengraswiesen
	6431	Feuchte Hochstaudenflur der planaren bis montanen Höhenstufe
	6510	Magere Flachland-Mähwiesen
	*7220	Kalktuffquellen
	8210	Kalkfelsen mit Felsspaltenvegetation
	8310	Höhlen und Balmen
	9110	Hainsimsen-Buchenwald
	9130	Waldmeister-Buchenwald
	9160	Sternmieren-Eichen-Hainbuchenwald
	9170	Labkraut-Eichen-Hainbuchenwald
	*9180	Schlucht- und Hangmischwälder
	*91E0	Auenwälder mit Erle, Esche, Weide

\* prioritärer Lebensraumtyp

Erläuterung zur Beschriftung der Lebensraumtypen in der Karte:





X-2-B Erfassungseinheit - Erhaltungszustand

└─ Bewertung Erhaltungszustand: A = hervorragend, B = gut, C = durchschnittlich bis beschränkt

└─ Nummer der Erfassungseinheit (letzte 1 bis 3 Ziffern)


└─ X = Waldmodul

### Lebensraumtypen, die in Nebenbögen erfasst wurden

	6431	Feuchte Hochstaudenflur der planaren bis montanen Höhenstufe
	*8160	Kalkschutthalden
	8210	Kalkfelsen mit Felsspaltevegetation
	*91E0	Auenwälder mit Erle, Esche, Weide


## Erhaltungsziele

Ziel ist der Erhalt von Lebensraumtyp-Flächen in ihrer gegenwärtigen Ausprägung und Qualität (nicht kartografisch dargestellt) bzw. Aufwertung der verschlechterten Bestände

	6510	Wiederherstellung von Mageren Flachland-Mähwiesen
--	------	---

## Entwicklungsziele

Verbesserung des Erhaltungszustands bestehender Lebensraumtyp-Flächen (in Karte nicht dargestellt) und Neuschaffung von FFH-Lebensraumtypen. Zu den Einzelzielen siehe Textteil.

	6510	Neuschaffung von Mageren Flachland-Mähwiesen
--	------	--